

# SUOMEN SÄÄDÖSKOKOELMA

Julkaistu Helsingissä 18 päivänä helmikuuta 2021

---

---

141/2021

## Ympäristöministeriön asetus Pohjois-Karjalan maakunnan luonnonsuojelualueista

Ympäristöministeriön päätöksen mukaisesti säädetään luonnonsuojelulain (1096/1996) 17 §:n 1 momentin nojalla ja 17 a §:n 5 momentin nojalla, sellaisina kuin ne ovat laissa 58/2011:

1 §

### *Luonnonsuojelualan perustamistarkoitus*

Pohjois-Karjalan maakunnan edustavien lehtojen, vanhojen metsien, soiden, lintukosteikkojen sekä ranta- ja saaristolunnon suojelemiseksi, rakennetun kulttuuriperinnön ja perinnemaisemien ylläpitämiseksi sekä opetusta ja tutkimusta varten perustetaan luonnonsuojelulain (1096/1996) 17 §:n mukaisiksi muiksi luonnonsuojelualueiksi tämän asetuksen 2 §:ssä luetellut alueet.

2 §

### *Sijainti ja rajat*

Luonnonsuojelualueita ovat seuraavat valtion omistamat alueet, joiden rajat on merkitty punaisella viivalla liitteissä 1–108 oleviin karttoihin:

Jorhonkorven luonnonsuojelualue, jonka pinta-ala on noin 39 hehtaaria, Ilomantsin kunnassa (liite 1);

Ketträniemen luonnonsuojelualue, jonka pinta-ala on noin 16 hehtaaria, Ilomantsin kunnassa (liite 2);

Kuusivaaran luonnonsuojelualue, jonka pinta-ala on noin 12 hehtaaria, Ilomantsin kunnassa (liite 3);

Olkolan luonnonsuojelualue, jonka pinta-ala on noin 11 hehtaaria, Ilomantsin kunnassa (liite 4);

Rati-Kalikan luonnonsuojelualue, jonka pinta-ala on noin 10 hehtaaria, Ilomantsin kunnassa (liite 5);

Valkealammen luonnonsuojelualue, jonka pinta-ala on noin 36 hehtaaria, Ilomantsin kunnassa (liite 6);

Haavanpään luonnonsuojelualue, jonka pinta-ala on noin 15 hehtaaria, Joensuun kaupungissa (liite 7);

Hoikan luonnonsuojelualue, jonka pinta-ala on noin 20 hehtaaria, Joensuun kaupungissa (liite 8);

Hopealahden luonnonsuojelualue, jonka pinta-ala on noin 2 hehtaaria, Joensuun kaupungissa (liite 9);

Kiiesvaaran luonnonsuojelualue, jonka pinta-ala on noin 28 hehtaaria, Joensuun kaupungissa (liite 10);

- Koivurinteen luonnonsuojelualue, jonka pinta-ala on noin 8 hehtaaria, Joensuun kaupungissa (liite 11);
- Kyhönpuron luonnonsuojelualue, jonka pinta-ala on noin 2 hehtaaria, Joensuun kaupungissa (liite 12);
- Lappalaisenvaaran luonnonsuojelualue, jonka pinta-ala on noin 7 hehtaaria, Joensuun kaupungissa (liite 13);
- Paskovaaran luonnonsuojelualue, jonka pinta-ala on noin 20 hehtaaria, Joensuun kaupungissa (liite 14);
- Tuupasenaution luonnonsuojelualue, jonka pinta-ala on noin 19 hehtaaria, Joensuun kaupungissa (liite 15);
- Viesimonvaaran luonnonsuojelualue, jonka pinta-ala on noin 90 hehtaaria, Joensuun kaupungissa (liite 16);
- Vintilänvaaran luonnonsuojelualue, jonka pinta-ala on noin 28 hehtaaria, Joensuun kaupungissa (liite 17);
- Aisusjoen luonnonsuojelualue, jonka pinta-ala on noin 14 hehtaaria, Juuan kunnassa (liite 18);
- Avantolammin luonnonsuojelualue, jonka pinta-ala on noin 1 hehtaari, Juuan kunnassa (liite 19);
- Härkinpuron luonnonsuojelualue, jonka pinta-ala on noin 99 hehtaaria, Juuan kunnassa (liite 20);
- Kuhnustan luonnonsuojelualue, jonka pinta-ala on noin 65 hehtaaria, Juuan kunnassa (liite 21);
- Louhipanjan luonnonsuojelualue, jonka pinta-ala on noin 40 hehtaaria, Juuan kunnassa (liite 22);
- Petrovaaran luonnonsuojelualue, jonka pinta-ala on noin 16 hehtaaria, Juuan kunnassa (liite 23);
- Rajasuon luonnonsuojelualue, jonka pinta-ala on noin 56 hehtaaria, Juuan kunnassa (liite 24);
- Savijärven suon luonnonsuojelualue, jonka pinta-ala on noin 54 hehtaaria, Juuan kunnassa (liite 25);
- Suolaminpuron luonnonsuojelualue, jonka pinta-ala on noin 5 hehtaaria, Juuan kunnassa (liite 26);
- Taavettilan luonnonsuojelualue, jonka pinta-ala on noin 8 hehtaaria, Juuan kunnassa (liite 27);
- Vellikosken putaiden luonnonsuojelualue, jonka pinta-ala on noin 10 hehtaaria, Juuan kunnassa (liite 28);
- Vuokon luonnonsuojelualue, jonka pinta-ala on noin 3 hehtaaria, Juuan kunnassa (liite 29);
- Juurikkajärven luonnonsuojelualue, jonka pinta-ala on noin 46 hehtaaria, Kiteen kaupungissa (liite 30);
- Koivukummun luonnonsuojelualue, jonka pinta-ala on noin 12 hehtaaria, Kiteen kaupungissa (liite 31);
- Kustinsuon luonnonsuojelualue, jonka pinta-ala on noin 44 hehtaaria, Kiteen kaupungissa (liite 32);
- Lönnrotin petäjän luonnonsuojelualue, jonka pinta-ala on noin 0,3 hehtaaria, Kiteen kaupungissa (liite 33);
- Makonniemen luonnonsuojelualue, jonka pinta-ala on noin 15 hehtaaria, Kiteen kaupungissa (liite 34);
- Mehonmäen luonnonsuojelualue, jonka pinta-ala on noin 4 hehtaaria, Kiteen kaupungissa (liite 35);
- Otravaaran ängelmälehdon luonnonsuojelualue, jonka pinta-ala on noin 1 hehtaari, Kiteen kaupungissa (liite 36);



- Päätyeenlahden luonnonsuojelualue, jonka pinta-ala on noin 94 hehtaaria, Kiteen kaupungissa (liite 37);
- Sepänlammen luonnonsuojelualue, jonka pinta-ala on noin 6 hehtaaria, Kiteen kaupungissa (liite 38);
- Vaaranmäen luonnonsuojelualue, jonka pinta-ala on noin 0,8 hehtaaria, Kiteen kaupungissa (liite 39);
- Eerikkalan luonnonsuojelualue, jonka pinta-ala on noin 8 hehtaaria, Kontiolahden kunnassa (liite 40);
- Havukkavaaran luonnonsuojelualue, jonka pinta-ala on noin 24 hehtaaria, Kontiolahden kunnassa (liite 41);
- Kontioniemen luonnonsuojelualue, jonka pinta-ala on noin 6 hehtaaria, Kontiolahden kunnassa (liite 42);
- Pöllönvaaran luonnonsuojelualue, jonka pinta-ala on noin 11 hehtaaria, Kontiolahden kunnassa (liite 43);
- Soikkelin luonnonsuojelualue, jonka pinta-ala on noin 44 hehtaaria, Kontiolahden kunnassa (liite 44);
- Teerisaaren luonnonsuojelualue, jonka pinta-ala on noin 49 hehtaaria, Kontiolahden kunnassa (liite 45);
- Utranharjun luonnonsuojelualue, jonka pinta-ala on noin 16 hehtaaria, Kontiolahden kunnassa (liite 46);
- Cajanderin luonnonsuojelualue, jonka pinta-ala on noin 26 hehtaaria, Lieksan kaupungissa (liite 47);
- Heinäjoen luonnonsuojelualue, jonka pinta-ala on noin 2 hehtaaria, Lieksan kaupungissa (liite 48);
- Iso-Veteläisen luonnonsuojelualue, jonka pinta-ala on noin 16 hehtaaria, Lieksan kaupungissa (liite 49);
- Kurvitsan luonnonsuojelualue, jonka pinta-ala on noin 16 hehtaaria, Lieksan kaupungissa (liite 50);
- Leipävaaran luonnonsuojelualue, jonka pinta-ala on noin 64 hehtaaria, Lieksan kaupungissa (liite 51);
- Lietepuron luonnonsuojelualue, jonka pinta-ala on noin 4 hehtaaria, Lieksan kaupungissa (liite 52);
- Nevalan luonnonsuojelualue, jonka pinta-ala on noin 4 hehtaaria, Lieksan kaupungissa (liite 53);
- Pitkäkosken luonnonsuojelualue, jonka pinta-ala on noin 7 hehtaaria, Lieksan kaupungissa (liite 54);
- Pitkänjärvenharjun luonnonsuojelualue, jonka pinta-ala on noin 36 hehtaaria, Lieksan kaupungissa (liite 55);
- Purtovaaran luonnonsuojelualue, jonka pinta-ala on noin 94 hehtaaria, Lieksan kaupungissa (liite 56);
- Räsävaaran luonnonsuojelualue, jonka pinta-ala on noin 37 hehtaaria, Lieksan kaupungissa (liite 57);
- Saunapuron luonnonsuojelualue, jonka pinta-ala on noin 4 hehtaaria, Lieksan kaupungissa (liite 58);
- Välivaaran luonnonsuojelualue, jonka pinta-ala on noin 17 hehtaaria, Lieksan kaupungissa (liite 59);
- Vääräkankaan luonnonsuojelualue, jonka pinta-ala on noin 25 hehtaaria, Lieksan kaupungissa (liite 60);
- Halla-ahon luonnonsuojelualue, jonka pinta-ala on noin 10 hehtaaria, Liperin kunnassa (liite 61);
- Iso-Juurikan luonnonsuojelualue, jonka pinta-ala on noin 16 hehtaaria, Liperin kunnassa (liite 62);

- Karpanrimmen luonnonsuojelualue, jonka pinta-ala on noin 27 hehtaaria, Liperin kunnassa (liite 63);
- Koskelan luonnonsuojelualue, jonka pinta-ala on noin 14 hehtaaria, Liperin kunnassa (liite 64);
- Kuusivalkaman luonnonsuojelualue, jonka pinta-ala on noin 19 hehtaaria, Liperin kunnassa (liite 65);
- Mattisenlahden luonnonsuojelualue, jonka pinta-ala on noin 10 hehtaaria, Liperin kunnassa (liite 66);
- Munakukkula-Niinivaaran luonnonsuojelualue, jonka pinta-ala on noin 16 hehtaaria, Liperin kunnassa (liite 67);
- Myllypuron luonnonsuojelualue, jonka pinta-ala on noin 2 hehtaaria, Liperin kunnassa (liite 68);
- Polvisuon luonnonsuojelualue, jonka pinta-ala on noin 7 hehtaaria, Liperin kunnassa (liite 69);
- Saariniemi-Tervalahden luonnonsuojelualue, jonka pinta-ala on noin 91 hehtaaria, Liperin ja Polvijärven kunnissa ja Outokummun kaupungissa (liite 70);
- Suokon luonnonsuojelualue, jonka pinta-ala on noin 8 hehtaaria, Liperin kunnassa (liite 71);
- Suuri-Linnon luonnonsuojelualue, jonka pinta-ala on noin 3 hehtaaria, Liperin kunnassa (liite 72);
- Halmekorven luonnonsuojelualue, jonka pinta-ala on noin 22 hehtaaria, Nurmeksen kaupungissa (liite 73);
- Jysmänvaaran luonnonsuojelualue, jonka pinta-ala on noin 17 hehtaaria, Nurmeksen kaupungissa (liite 74);
- Kansikkopuron luonnonsuojelualue, jonka pinta-ala on noin 14 hehtaaria, Nurmeksen kaupungissa (liite 75);
- Kansikkovaaran luonnonsuojelualue, jonka pinta-ala on noin 32 hehtaaria, Nurmeksen kaupungissa (liite 76);
- Leipijoen luonnonsuojelualue, jonka pinta-ala on noin 8 hehtaaria, Nurmeksen kaupungissa (liite 77);
- Likikorven luonnonsuojelualue, jonka pinta-ala on noin 4 hehtaaria, Nurmeksen kaupungissa (liite 78);
- Lotmonsuon luonnonsuojelualue, jonka pinta-ala on noin 19 hehtaaria, Nurmeksen kaupungissa (liite 79);
- Majavikon luonnonsuojelualue, jonka pinta-ala on noin 2 hehtaaria, Nurmeksen kaupungissa (liite 80);
- Palovaaran luonnonsuojelualue, jonka pinta-ala on noin 5 hehtaaria, Nurmeksen kaupungissa (liite 81);
- Pykäläkankaan luonnonsuojelualue, jonka pinta-ala on noin 75 hehtaaria, Nurmeksen kaupungissa (liite 82);
- Päivärinteen luonnonsuojelualue, jonka pinta-ala on noin 11 hehtaaria, Nurmeksen kaupungissa (liite 83);
- Sihvonvaaran luonnonsuojelualue, jonka pinta-ala on noin 33 hehtaaria, Nurmeksen kaupungissa (liite 84);
- Simanaisenlehdon luonnonsuojelualue, jonka pinta-ala on noin 19 hehtaaria, Nurmeksen kaupungissa (liite 85);
- Suojärven luonnonsuojelualue, jonka pinta-ala on noin 53 hehtaaria, Nurmeksen kaupungissa (liite 86);
- Syrjävaaran luonnonsuojelualue, jonka pinta-ala on noin 18 hehtaaria, Nurmeksen kaupungissa (liite 87);
- Syvälampien luonnonsuojelualue, jonka pinta-ala on noin 72 hehtaaria, Nurmeksen kaupungissa (liite 88);

Palorannan luonnonsuojelualue, jonka pinta-ala on noin 13 hehtaaria, Outokummun kaupungissa (liite 89);

Sysmäjärven luonnonsuojelualue, jonka pinta-ala on noin 9 hehtaaria, Outokummun kaupungissa ja Liperin kunnassa (liite 90);

Sätöslahti-Laikanlahti-Pitkälahden luonnonsuojelualue, jonka pinta-ala on noin 17 hehtaaria, Outokummun kaupungissa ja Liperin kunnassa (liite 91);

Kivipuron luonnonsuojelualue, jonka pinta-ala on noin 65 hehtaaria, Polvijärven kunnassa (liite 92);

Kuorejärven luonnonsuojelualue, jonka pinta-ala on noin 8 hehtaaria, Polvijärven kunnassa (liite 93);

Akankankaan luonnonsuojelualue, jonka pinta-ala on noin 55 hehtaaria, Rääkkylän kunnassa (liite 94);

Joki-Hautalammen luonnonsuojelualue, jonka pinta-ala on noin 46 hehtaaria, Rääkkylän kunnassa (liite 95);

Hovinlampi-Ylälammen luonnonsuojelualue, jonka pinta-ala on noin 33 hehtaaria, Rääkkylän kunnassa ja Kiteen kaupungissa (liite 96);

Pakarinlahden luonnonsuojelualue, jonka pinta-ala on noin 5 hehtaaria, Rääkkylän kunnassa (liite 97);

Suurisaaren luonnonsuojelualue, jonka pinta-ala on noin 2 hehtaaria, Rääkkylän kunnassa (liite 98);

Mieronvaaran luonnonsuojelualue, jonka pinta-ala on noin 13 hehtaaria, Tohmajärven kunnassa (liite 99);

Peräsuon luonnonsuojelualue, jonka pinta-ala on noin 7 hehtaaria, Tohmajärven kunnassa (liite 100);

Pikku-Purolan luonnonsuojelualue, jonka pinta-ala on noin 8 hehtaaria, Tohmajärven kunnassa (liite 101);

Retulammen luonnonsuojelualue, jonka pinta-ala on noin 4 hehtaaria, Tohmajärven kunnassa (liite 102);

Saaronvaaran luonnonsuojelualue, jonka pinta-ala on noin 7 hehtaaria, Tohmajärven kunnassa (liite 103);

Tohmajärven lehtojen luonnonsuojelualue, jonka pinta-ala on noin 59 hehtaaria, Tohmajärven kunnassa (liite 104);

Ukonlahden luonnonsuojelualue, jonka pinta-ala on noin 20 hehtaaria, Tohmajärven kunnassa (liite 105);

Vartialan luonnonsuojelualue, jonka pinta-ala on noin 9 hehtaaria, Tohmajärven kunnassa (liite 106);

Vehkavaaran luonnonsuojelualue, jonka pinta-ala on noin 25 hehtaaria, Tohmajärven kunnassa (liite 107);

Värtsilän laakson luonnonsuojelualue, jonka pinta-ala on noin 39 hehtaaria, Tohmajärven kunnassa (liite 108).

### 3 §

#### *Rauhoitussäännökset*

Tällä asetuksella perustettuihin luonnonsuojelualueisiin sovellettavista rauhoitussäännöksistä säädetään luonnonsuojelulain 17 a §:ssä.

Poiketen siitä, mitä 1 momentissa tarkoitetuissa rauhoitussäännöksissä säädetään, sallittua on:

1) ojen ylläpito ja kunnostus luonnonsuojelualan ulkopuolisten alueiden välttämättömiä kuivatustarpeita varten;

2) tämän asetuksen voimaan tullessa olemassa olevan moottorikelkkauran yllä- ja kunnossapito Vääräkankaan, Cajanderin ja Päätyeenlahden luonnonsuojelualueilla;

3) tämän asetuksen voimaan tullessa olemassa olevien vesisäiliön ja siihen liittyvien vesiputkien sekä tähyystornin yllä- ja kunnossapito Värtsilän laakson luonnonsuojelualueella;

4) paineviemärijohdon rakentaminen tämän asetuksen voimaan tullessa olemassa olevan vesijohdon läheisyyteen Päätyeenlahden luonnonsuojelualueella.

4 §

*Voimaantulo*

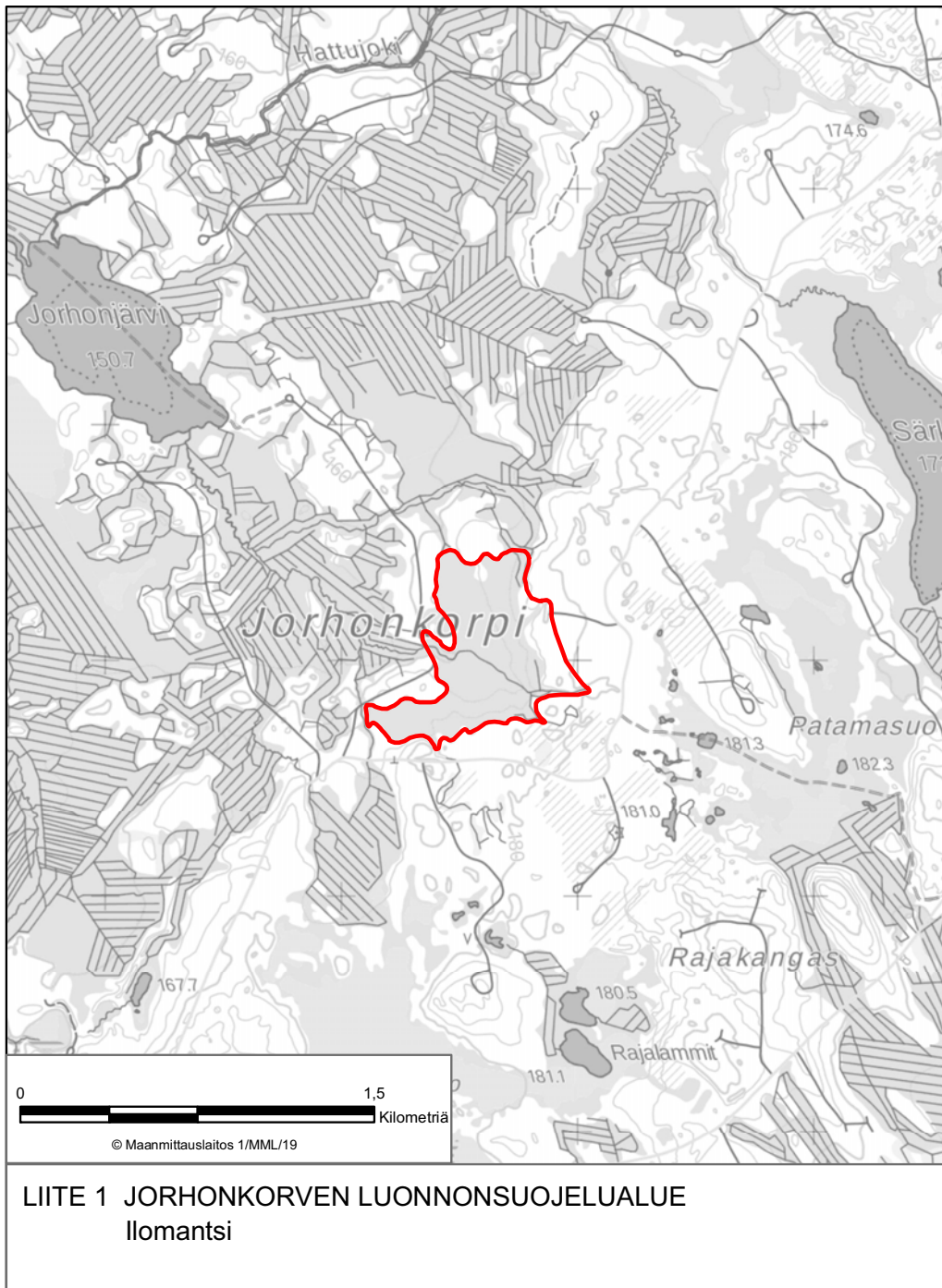
Tämä asetus tulee voimaan 1 päivänä toukokuuta 2021.

Asetuksen voimaantullessa voimassa olleiden metsästysvuokrasopimusten mukainen metsästys voi jatkua 3 §:n estämättä 31 päivään joulukuuta 2023.

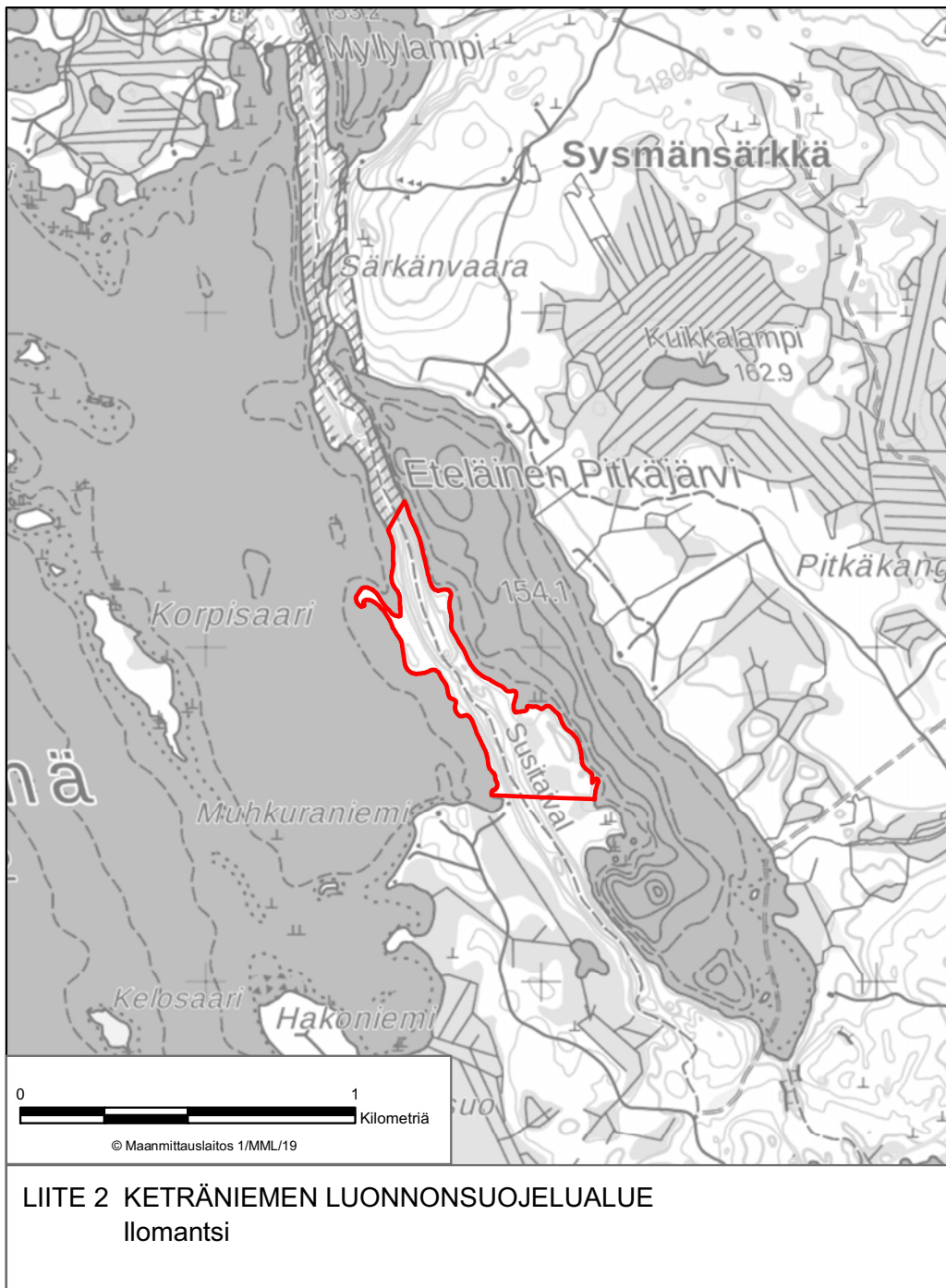
Helsingissä 11 päivänä helmikuuta 2021

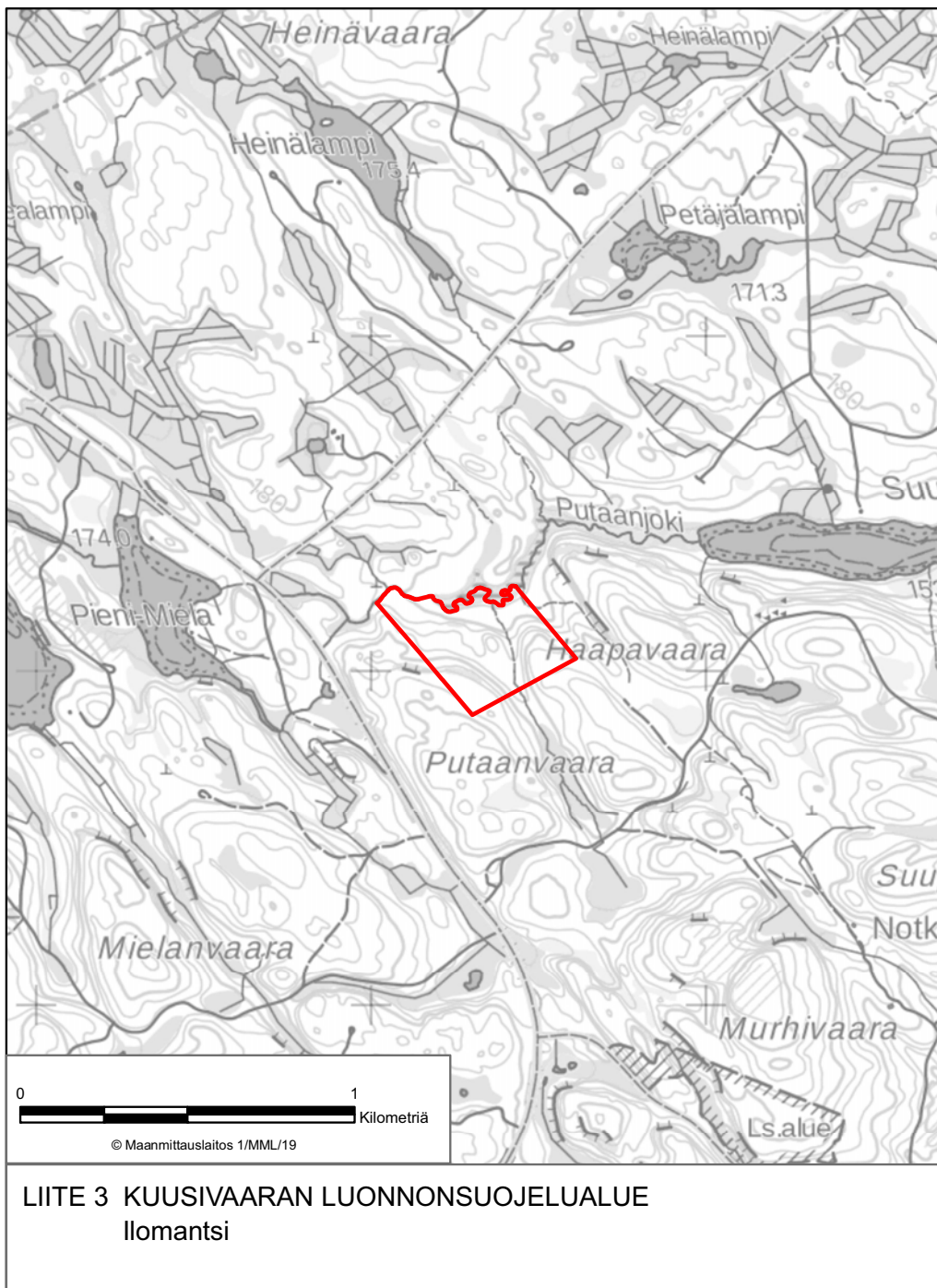
Ympäristö- ja ilmastoministeri Krista Mikkonen

Lainsäädäntöneuvos Johanna Korpi

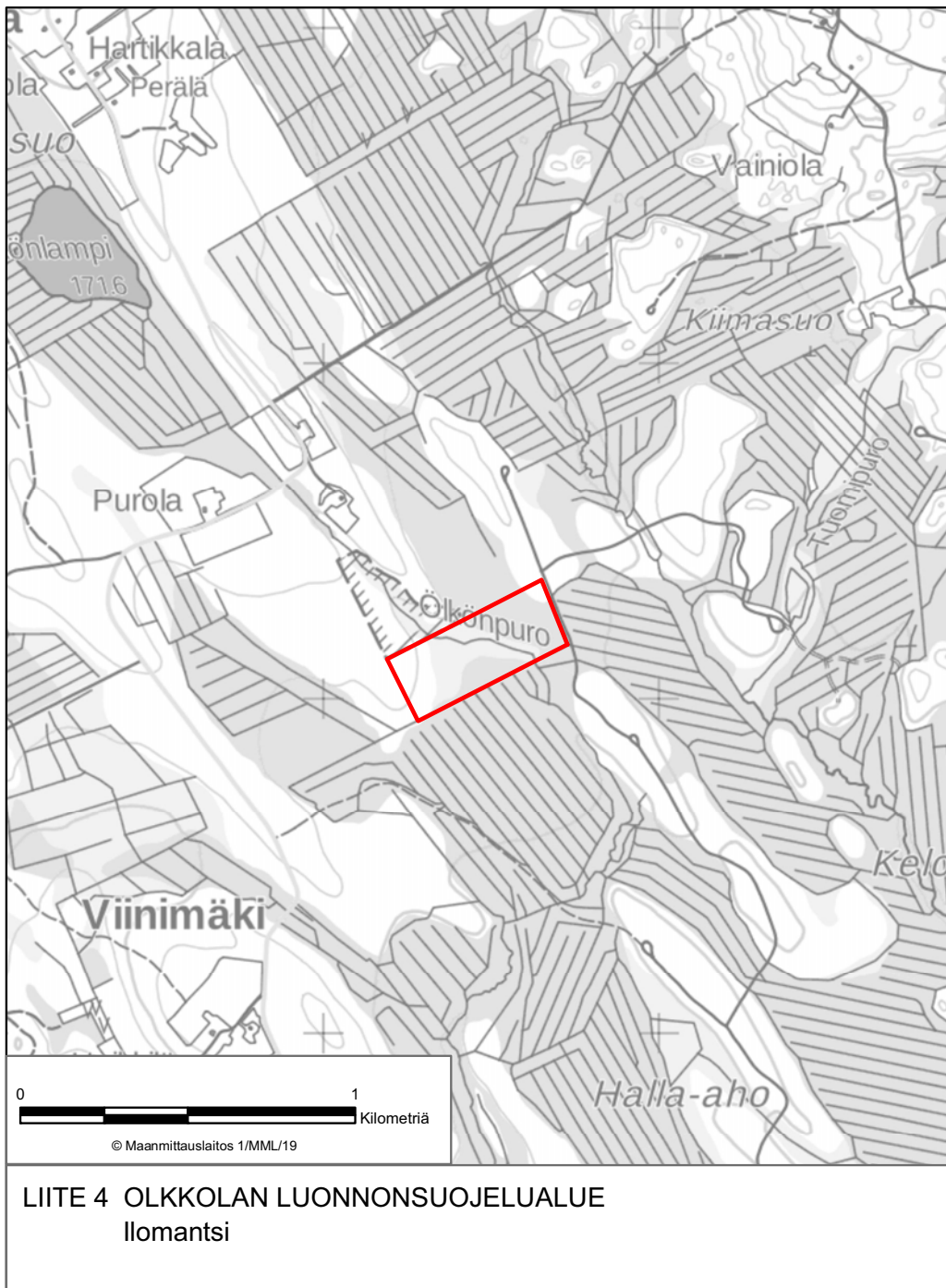


LIITE 1 JORHONKORVEN LUONNONSUOJELUALUE  
Ilomantsi



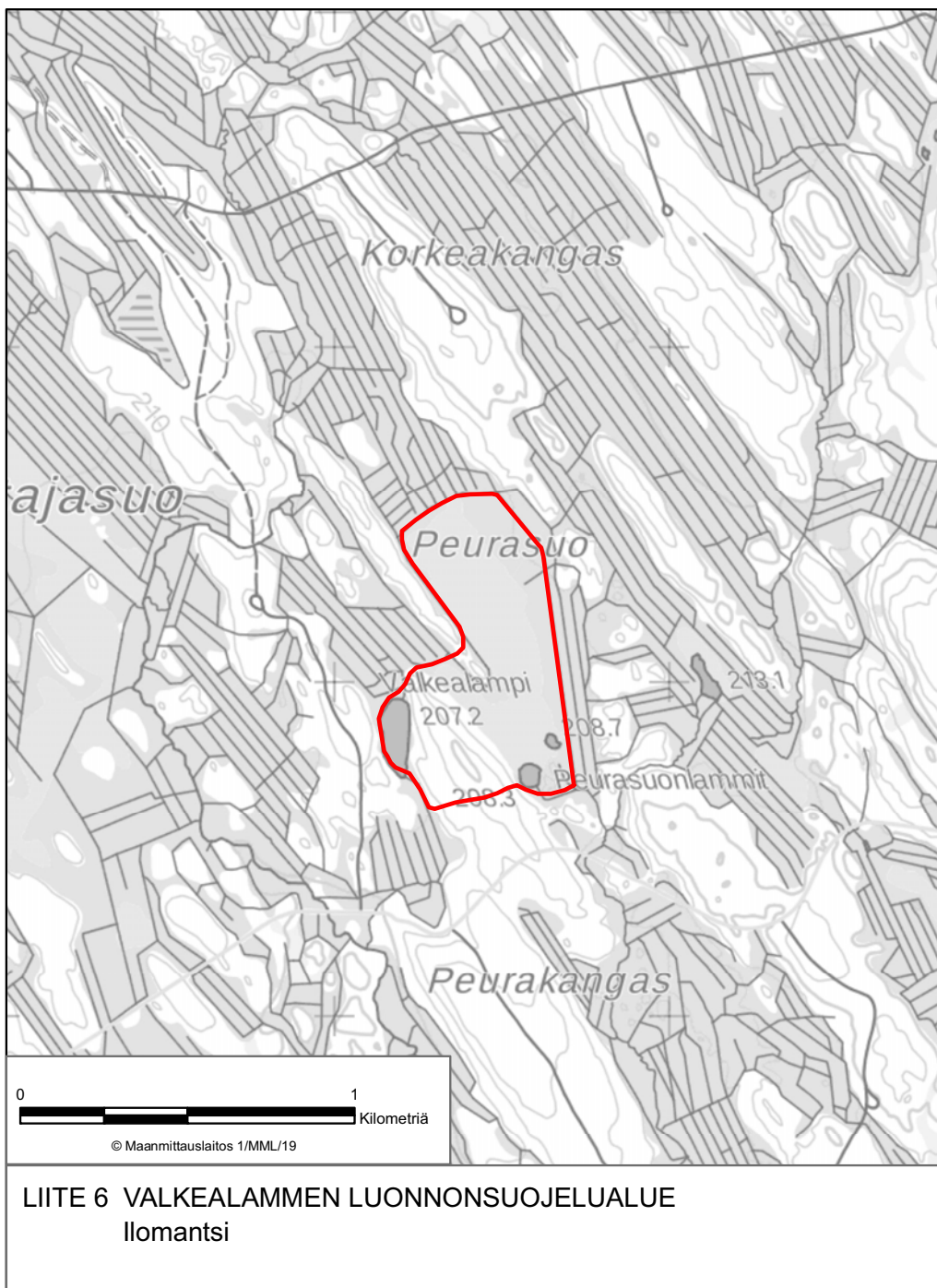




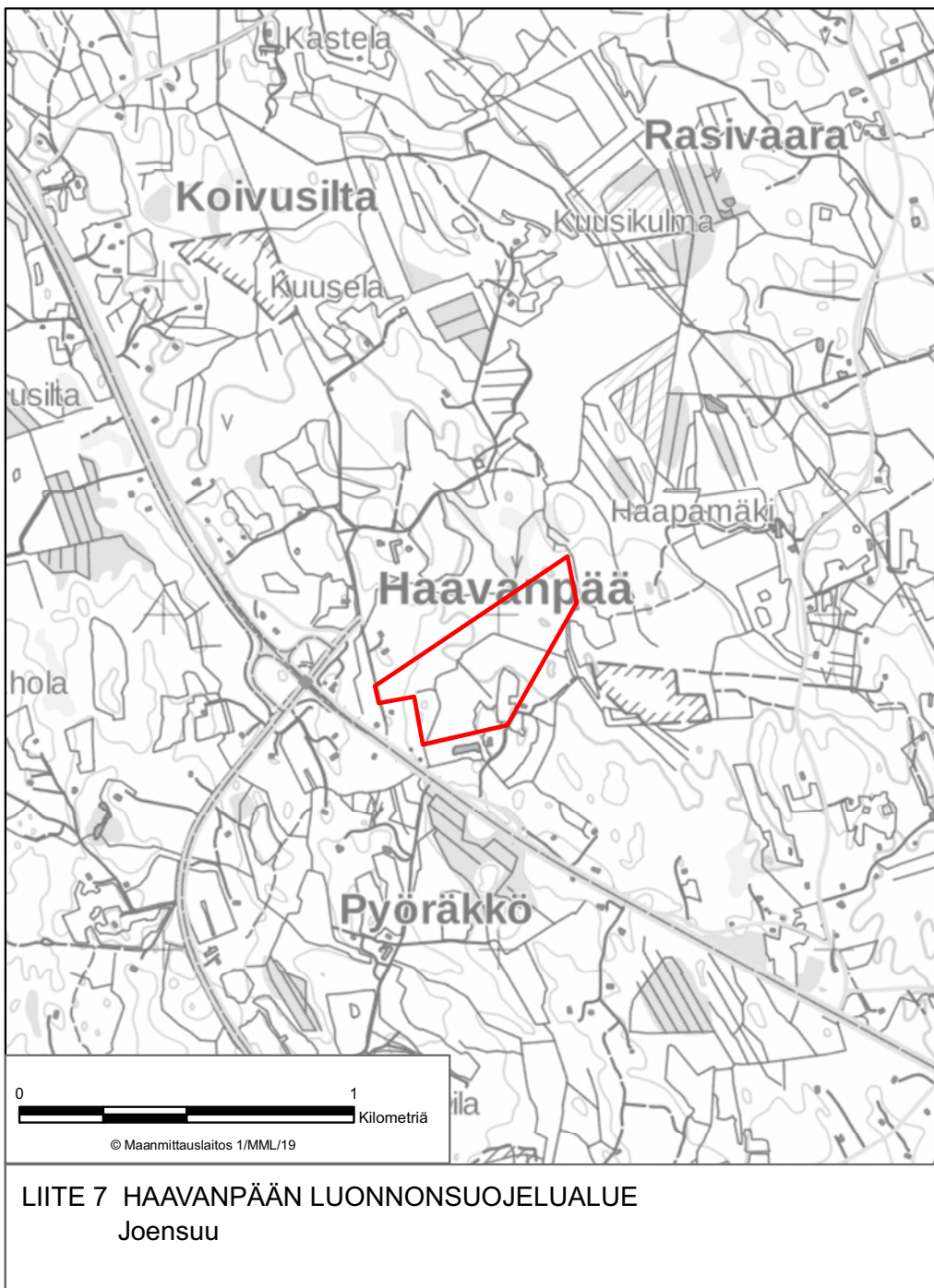




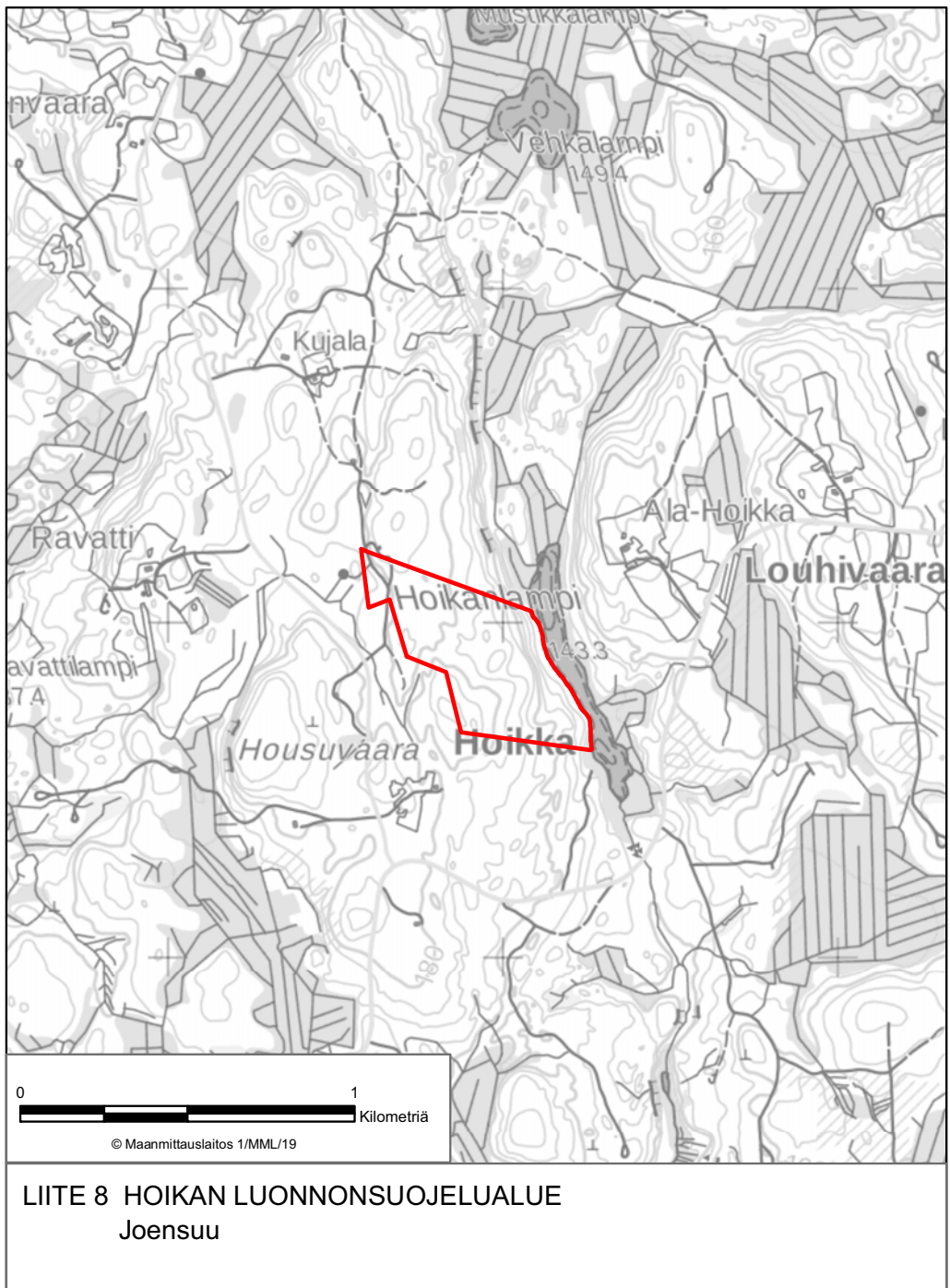


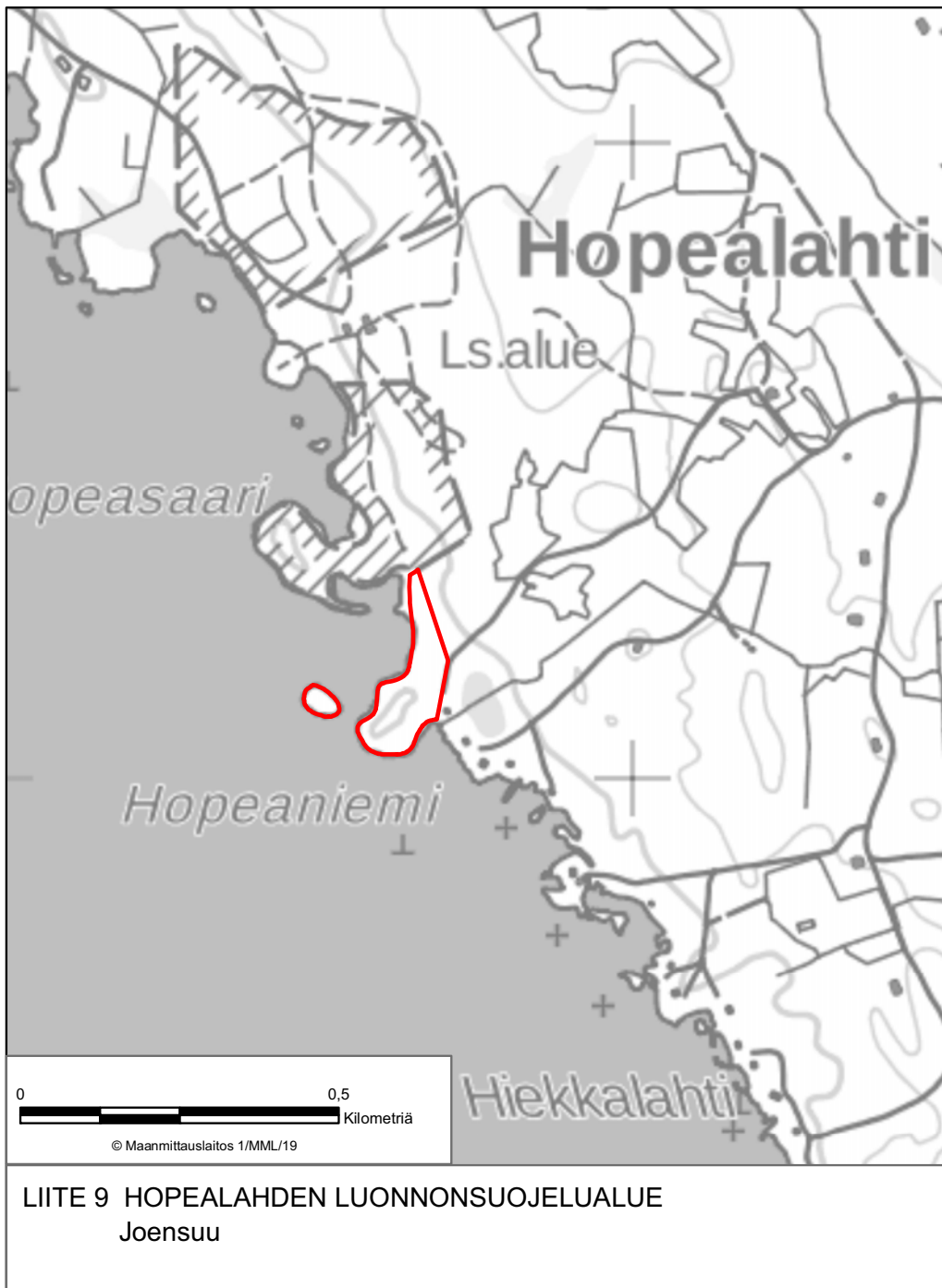


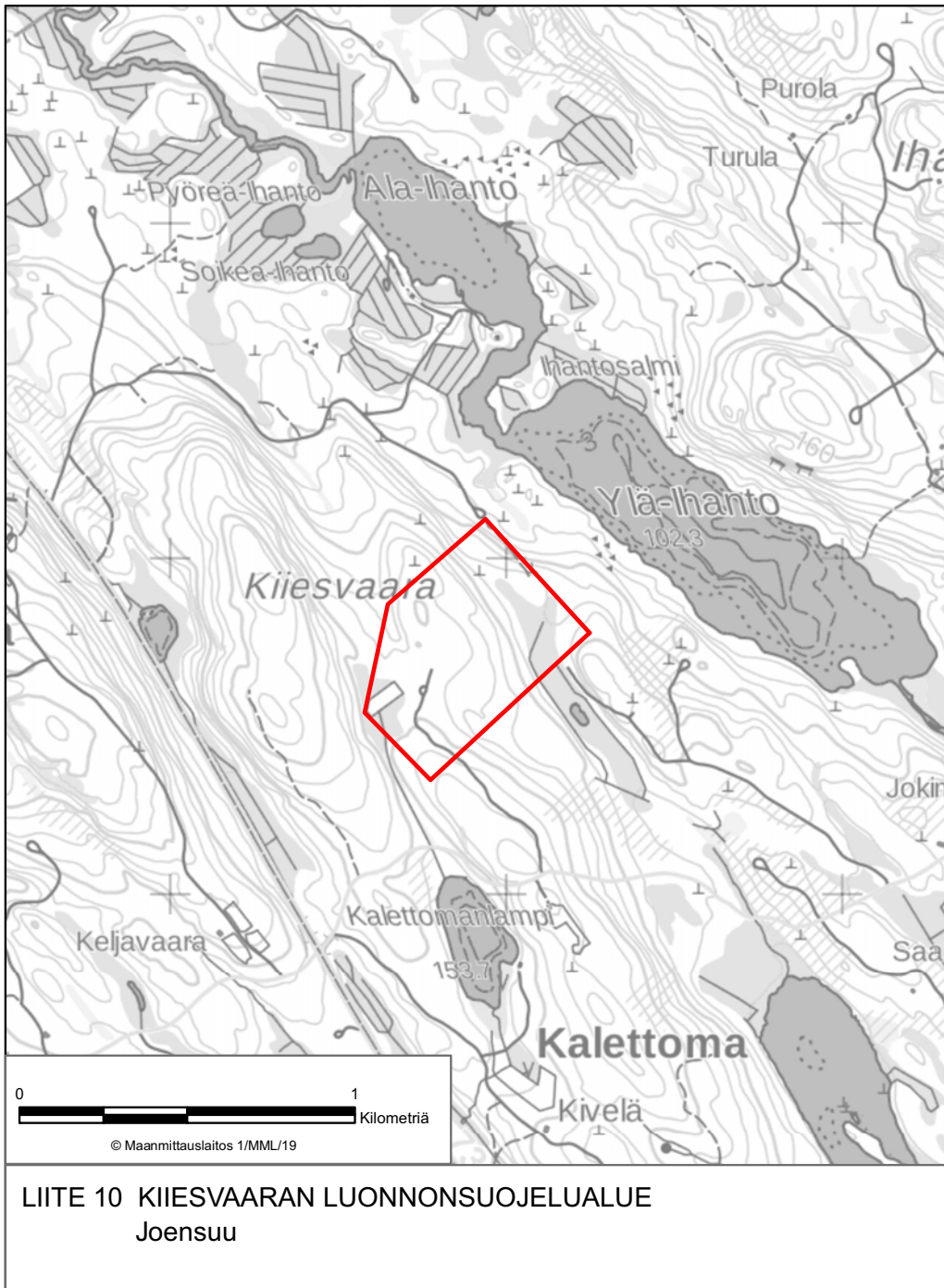
LIITE 6 VALKEALAMMEN LUONNONSUOJELUALUE  
Ilomantsi

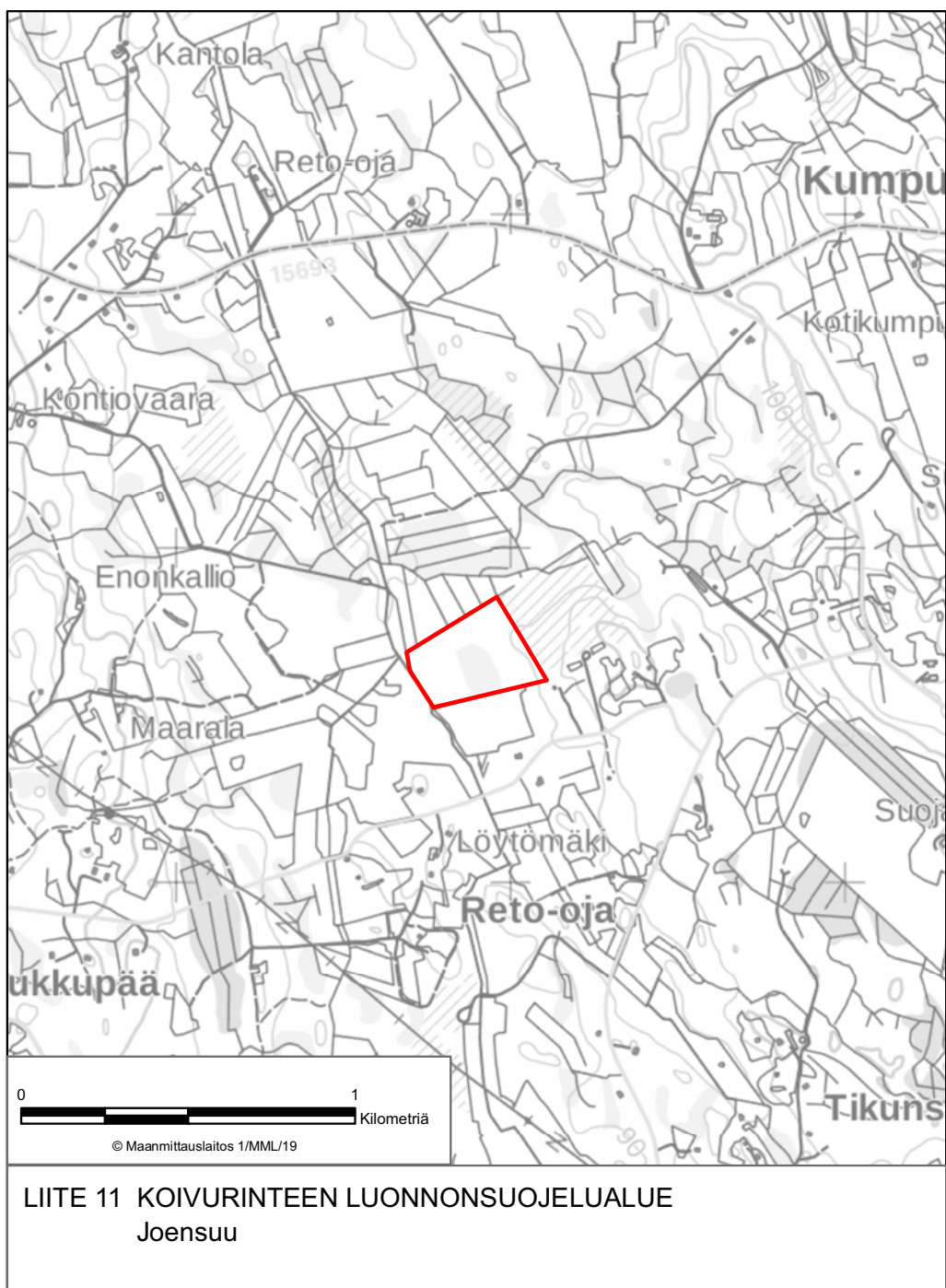








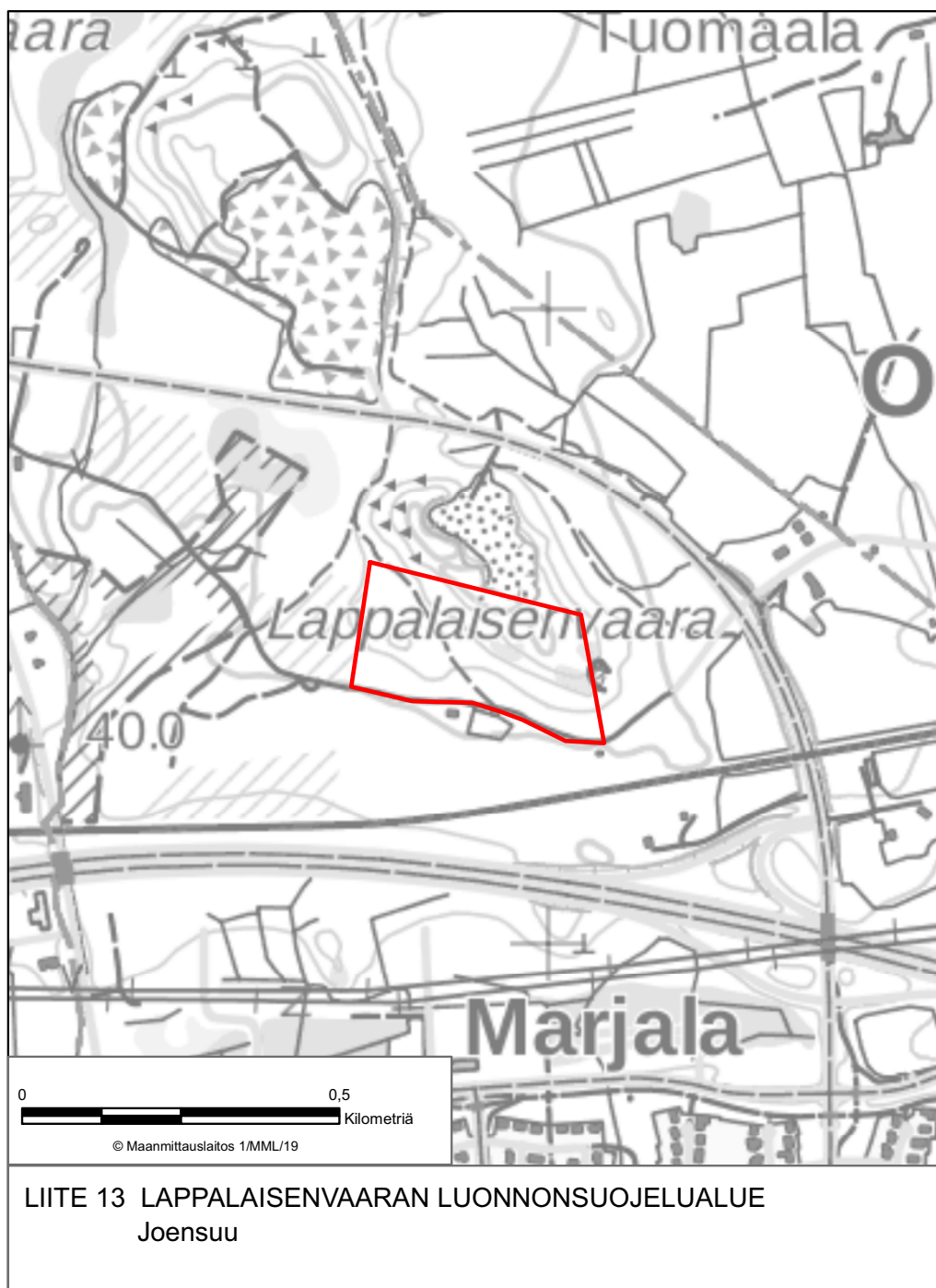




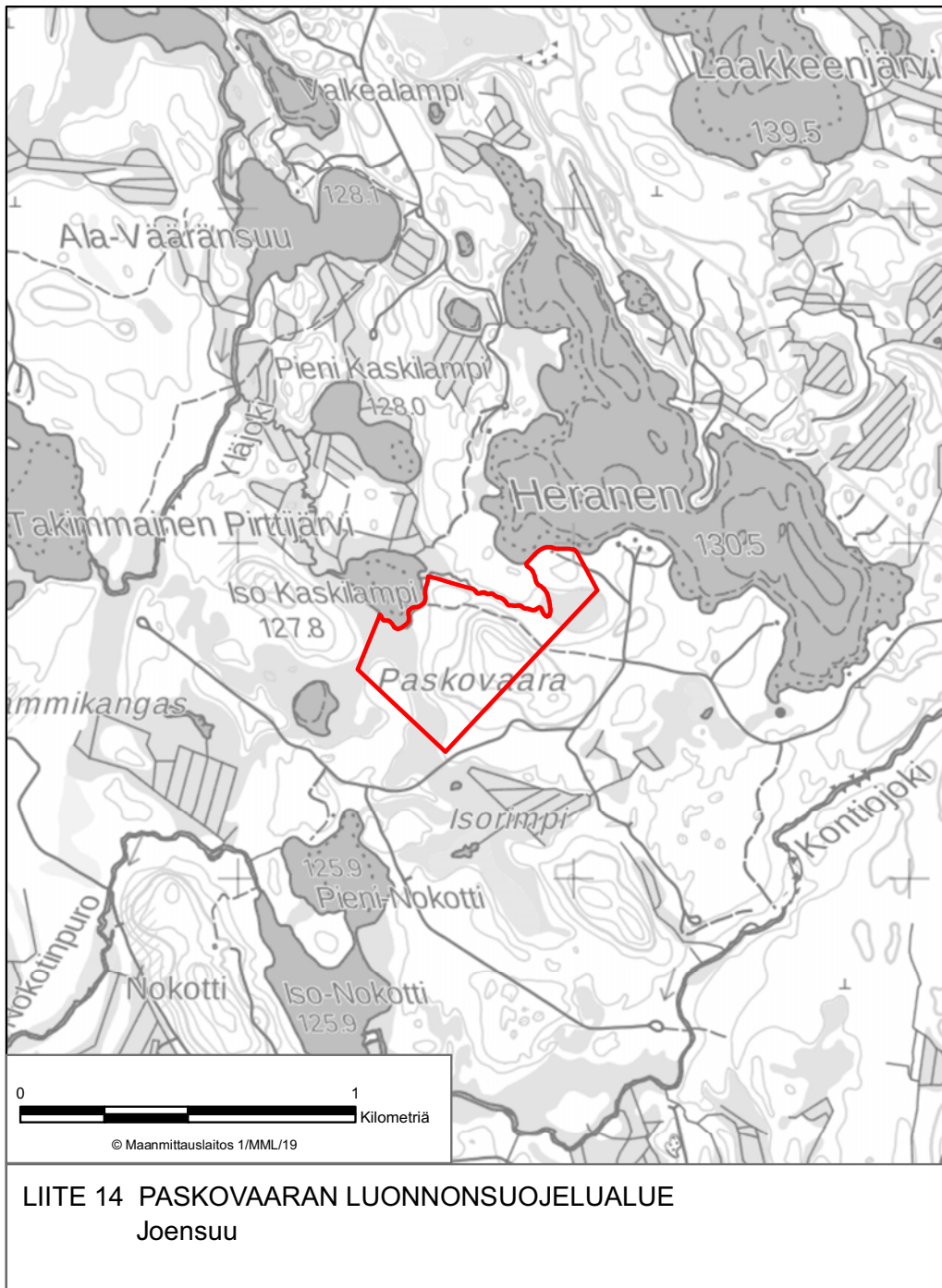


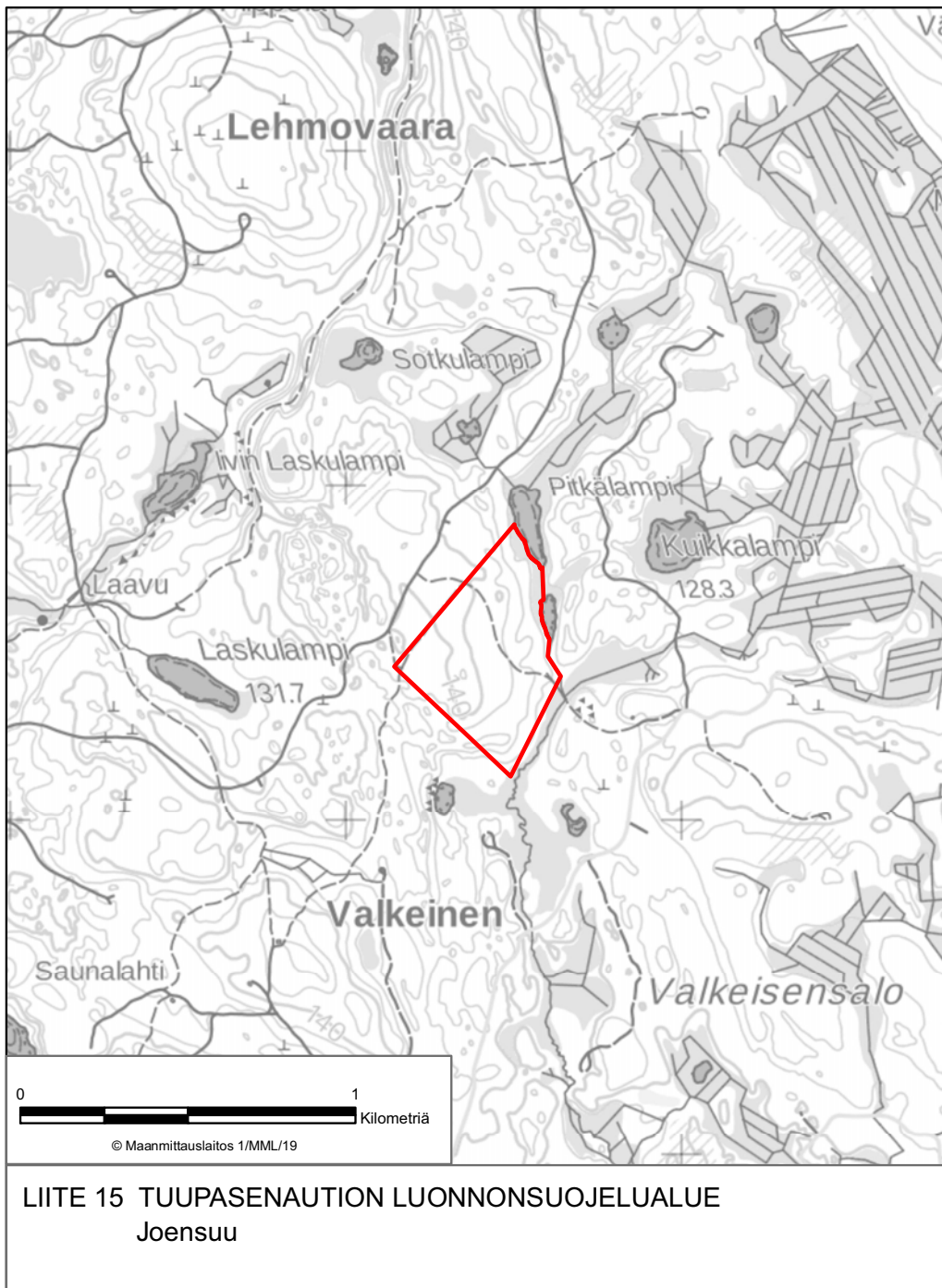




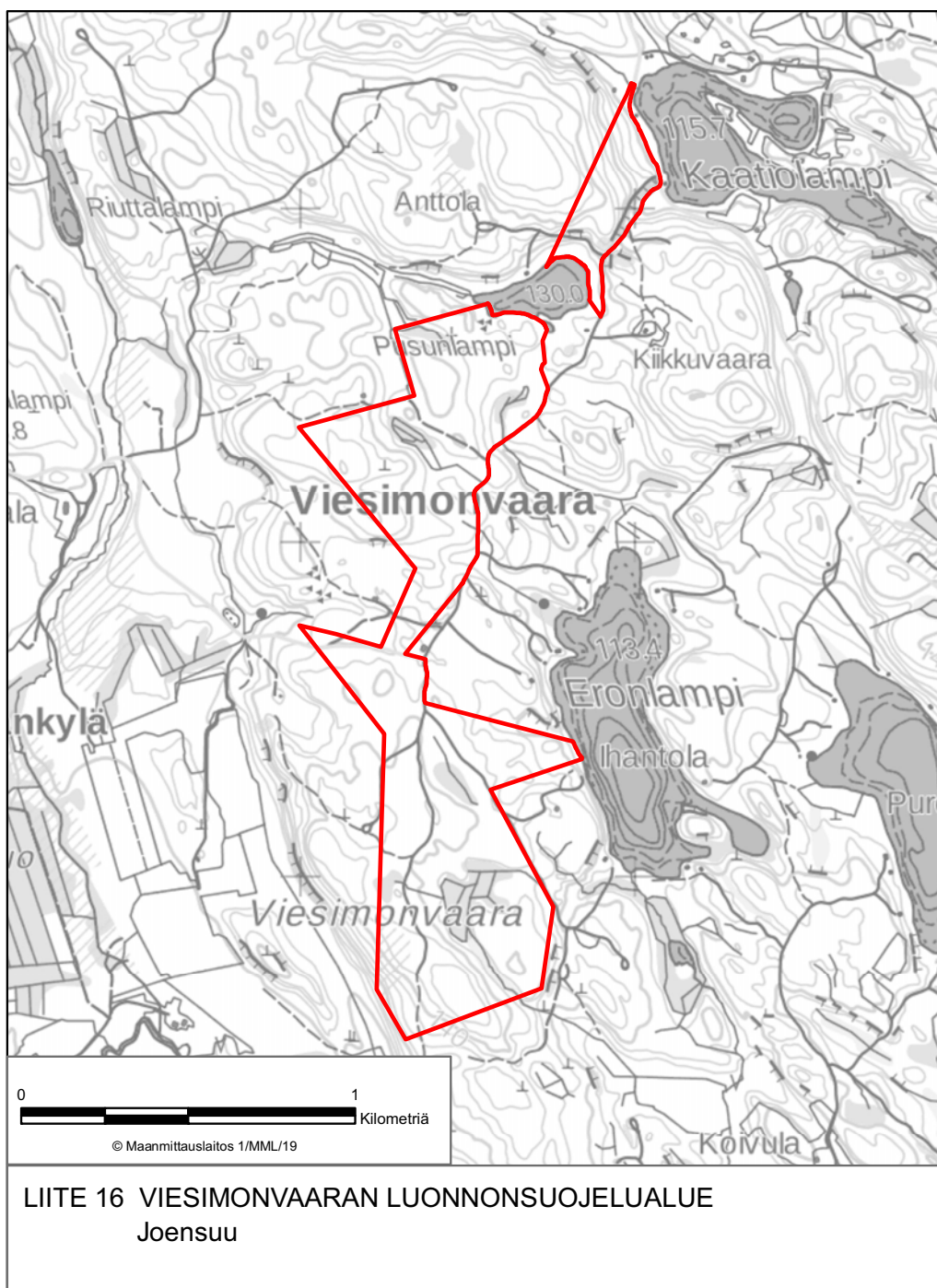


LIITE 13 LAPPALAISENVAARAN LUONNONSUOJELUALUE  
Joensuu





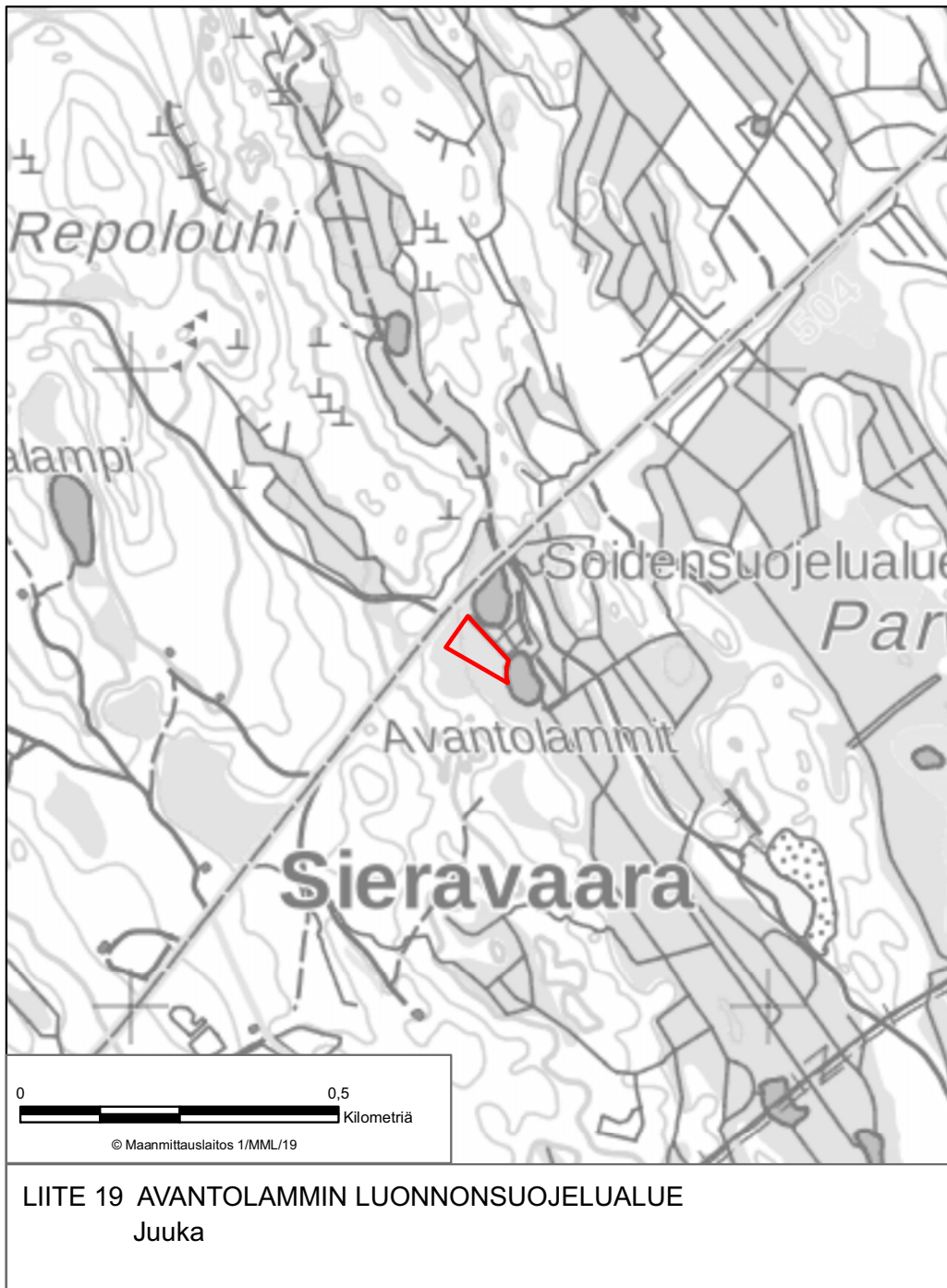
LIITE 15 TUUPASENAUTION LUONNONSUOJELUALUE  
Joensuu



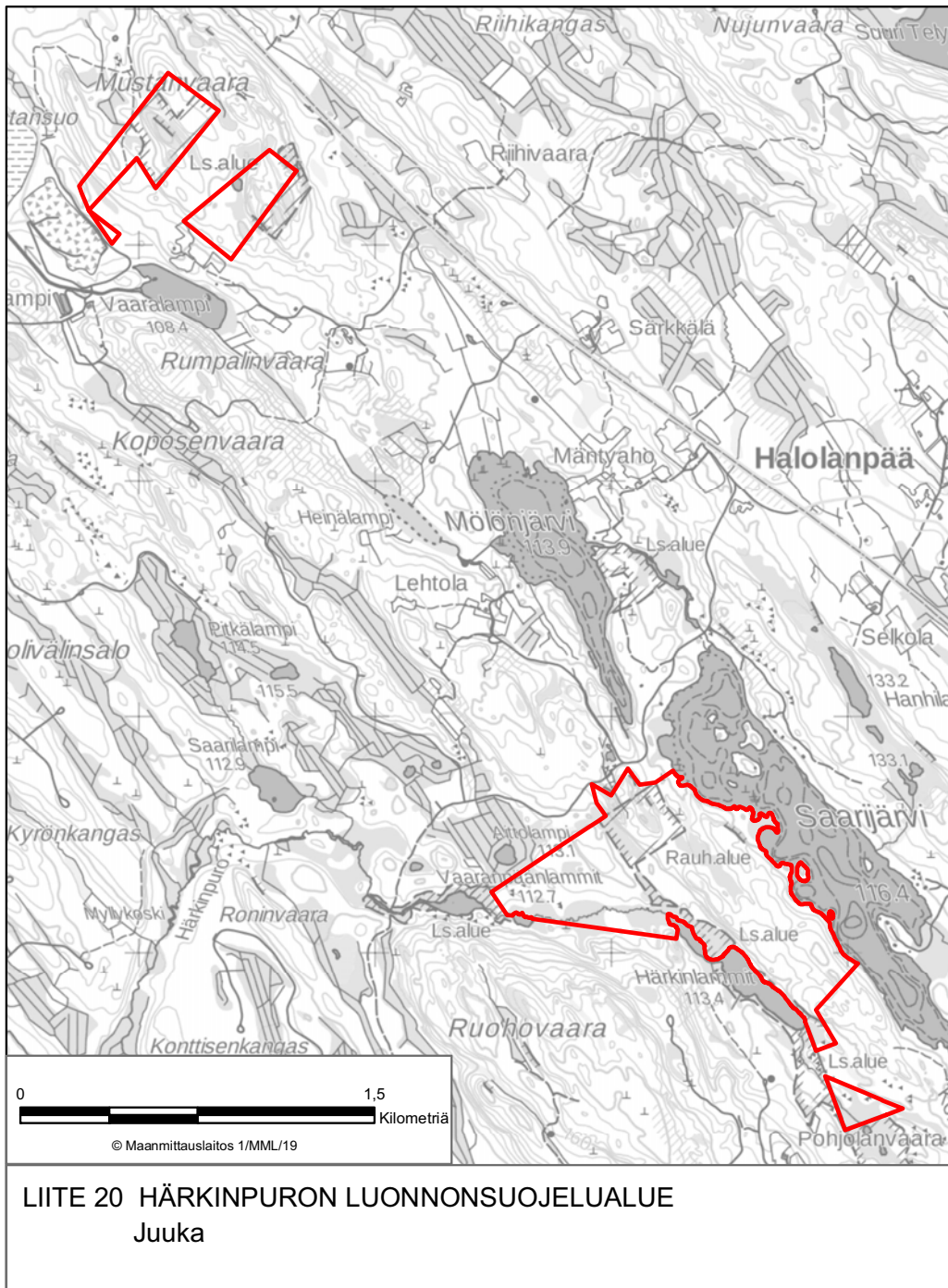






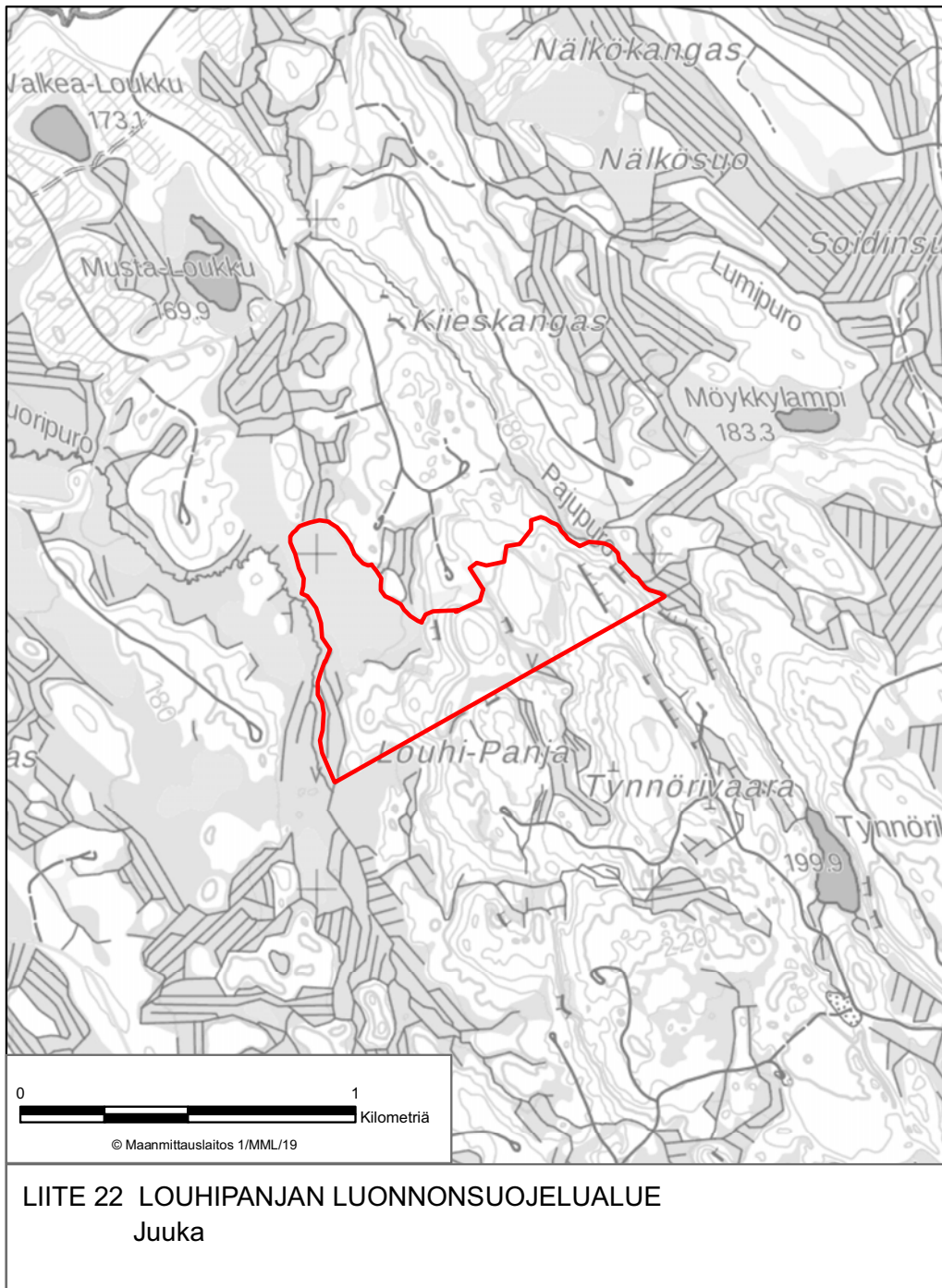




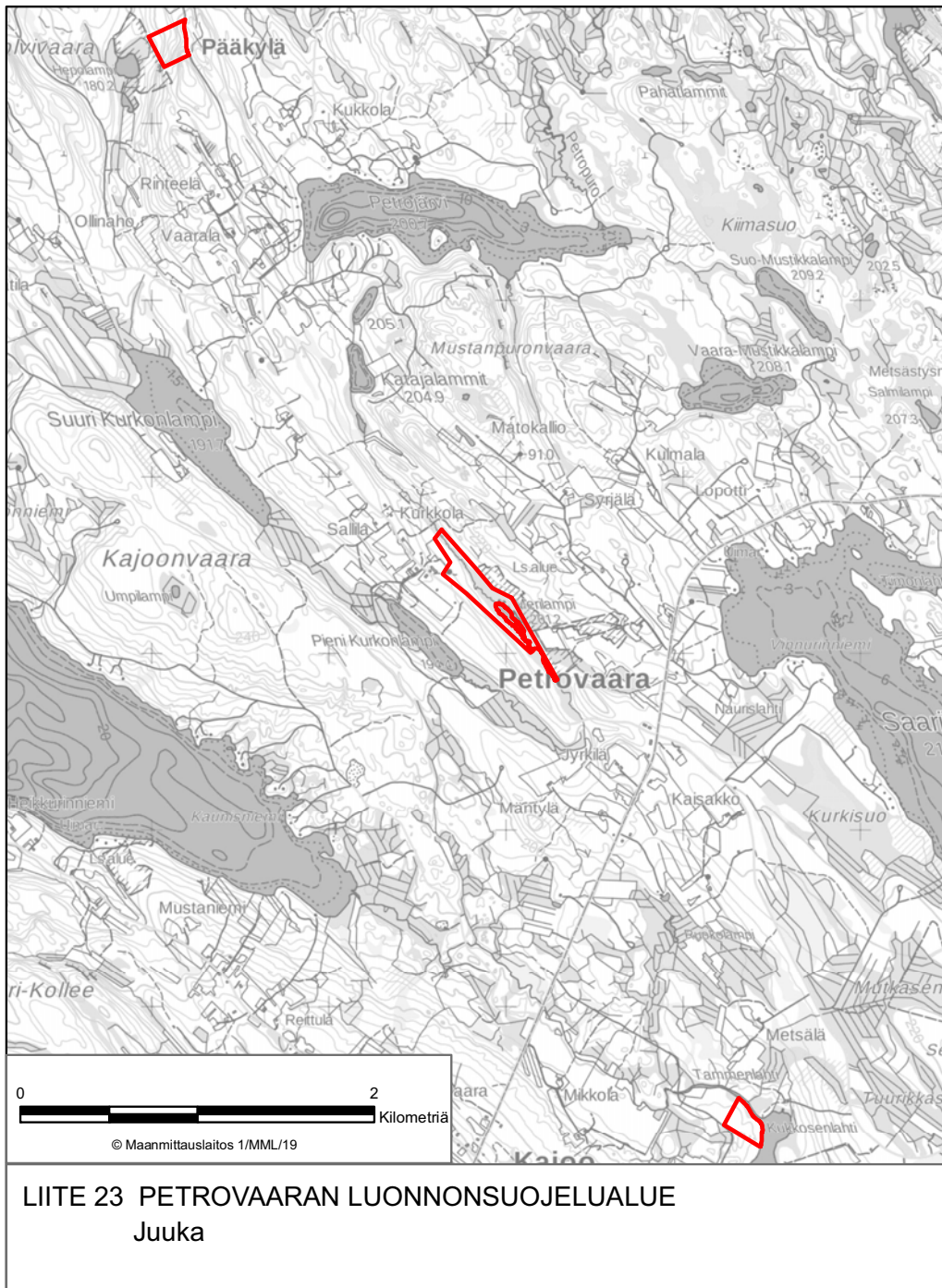


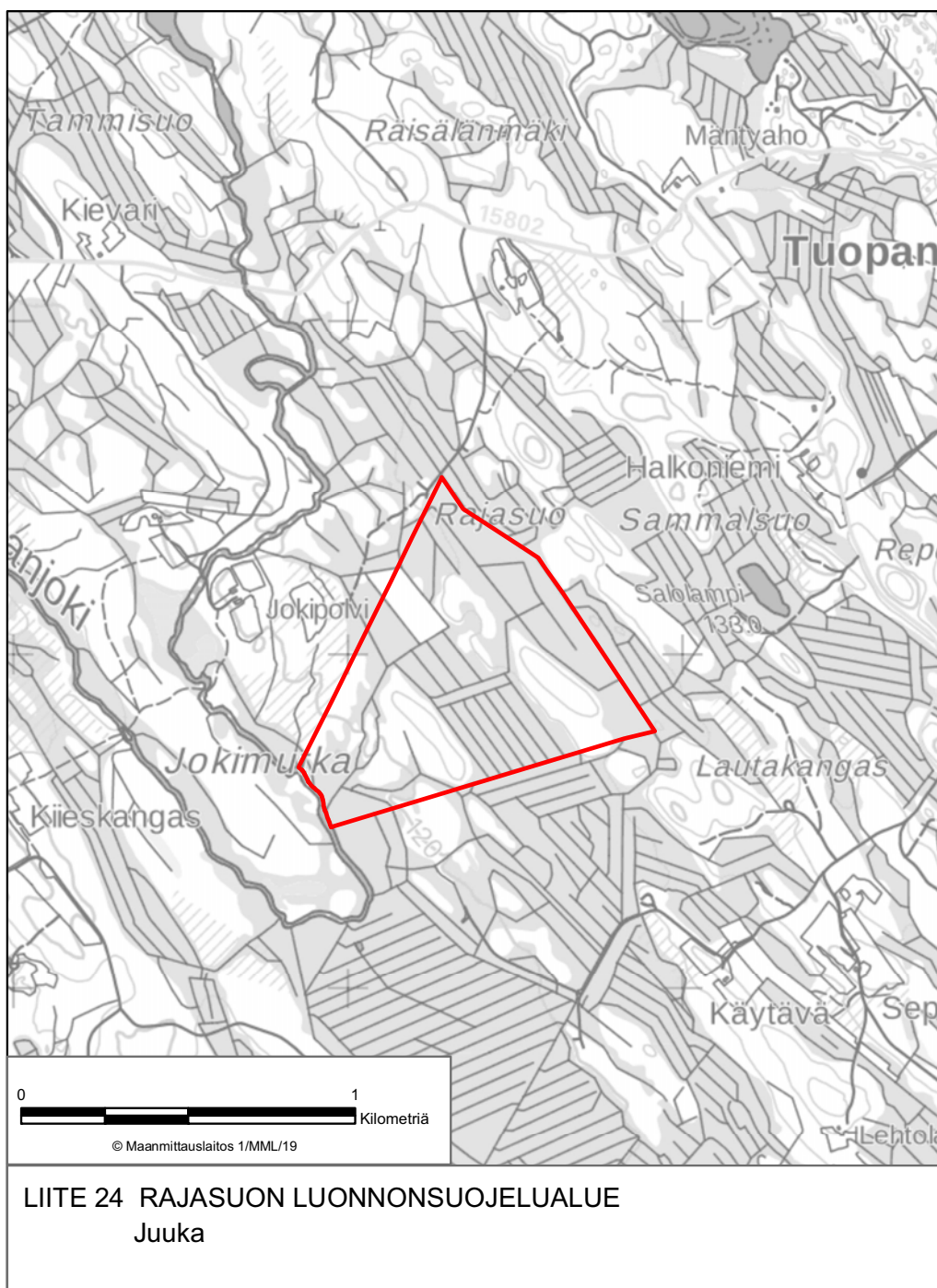


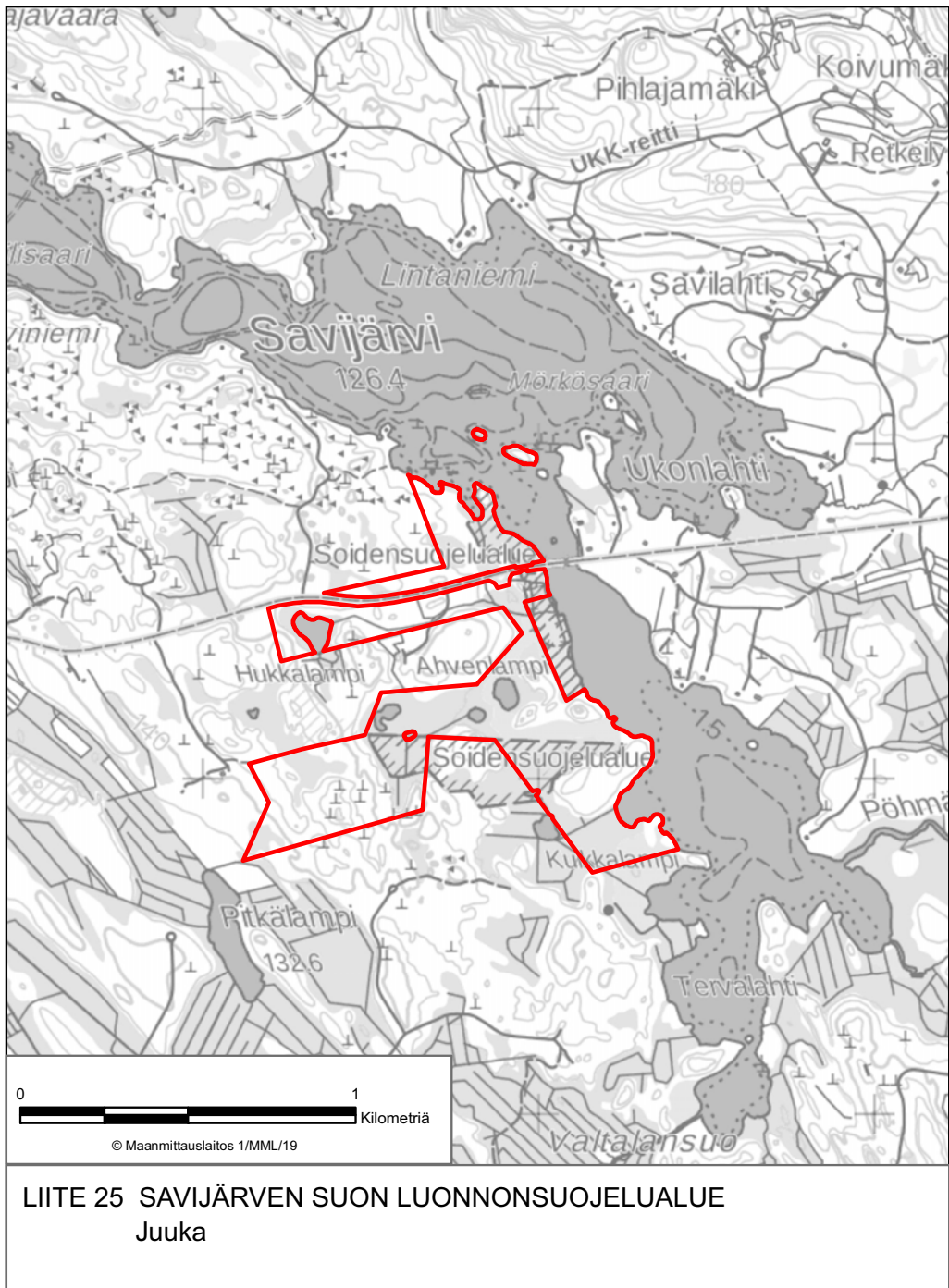






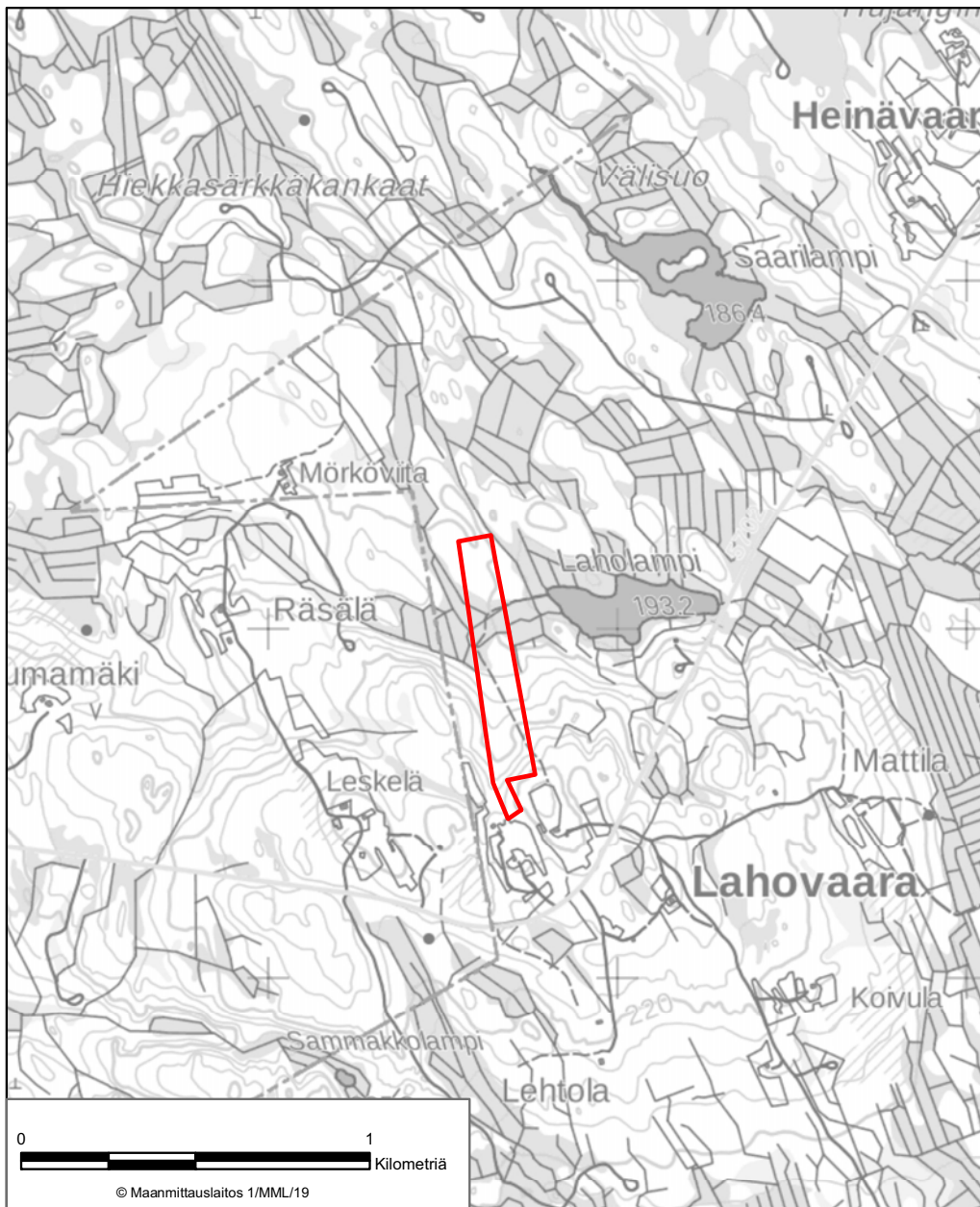




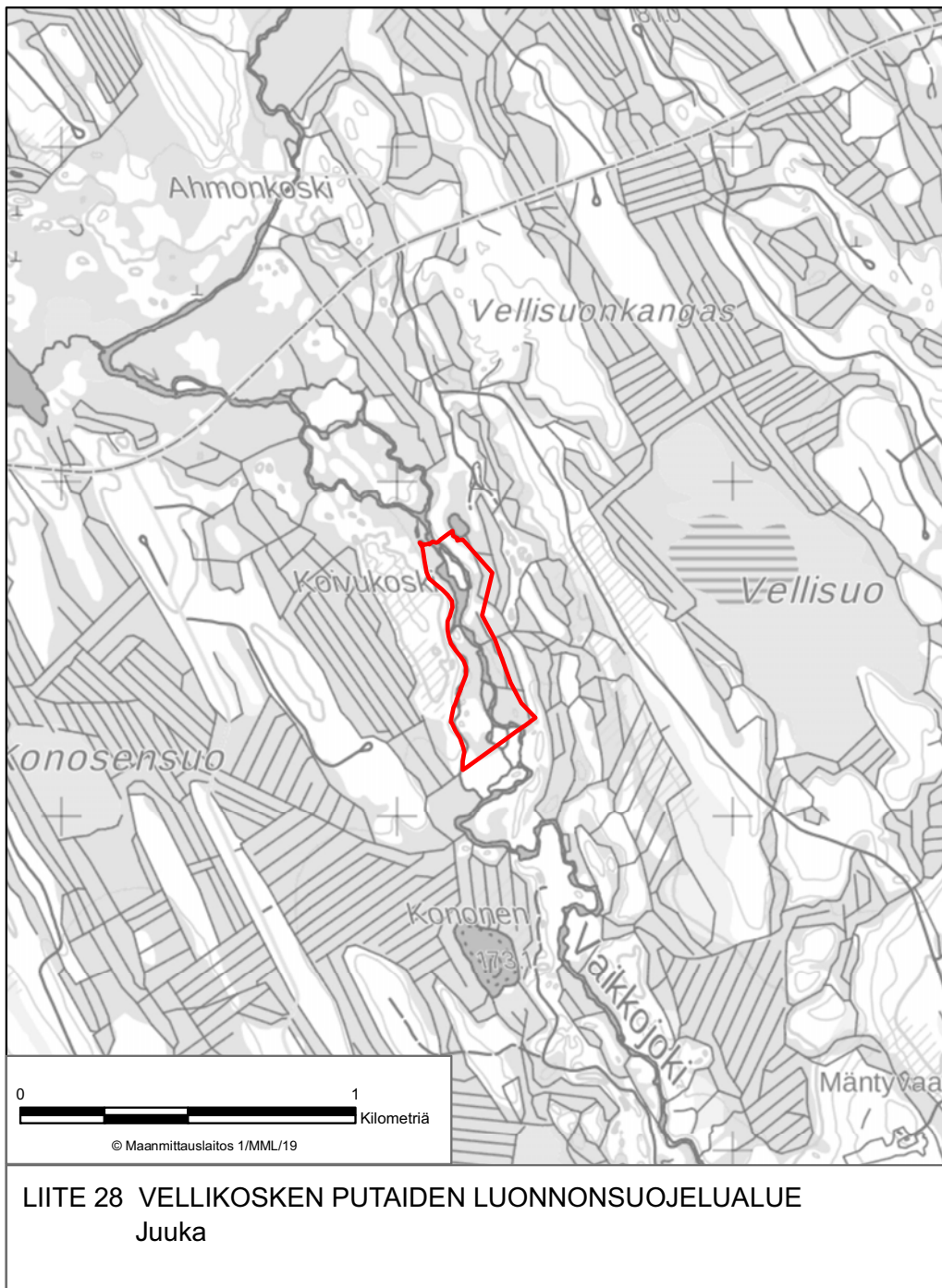




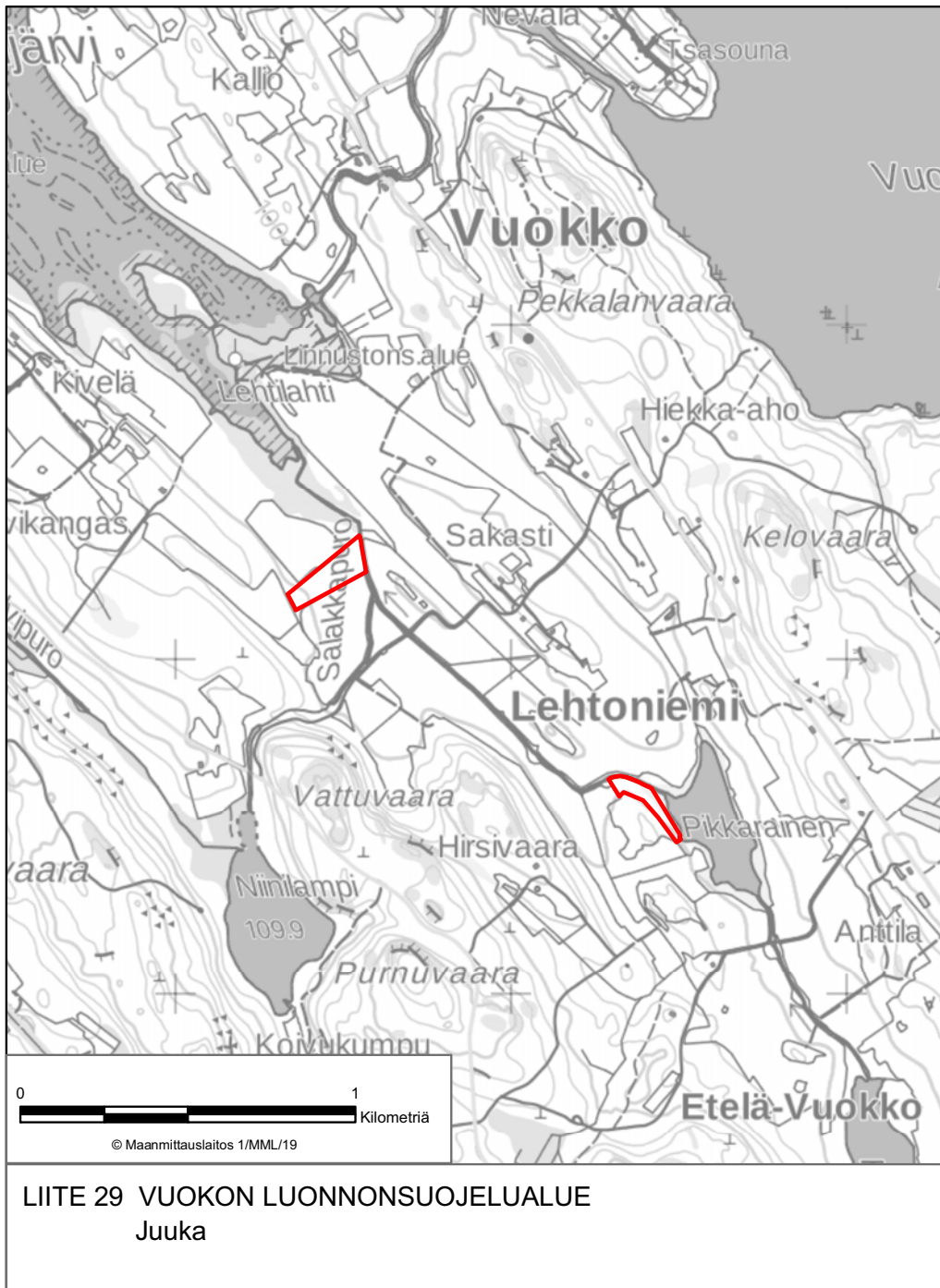


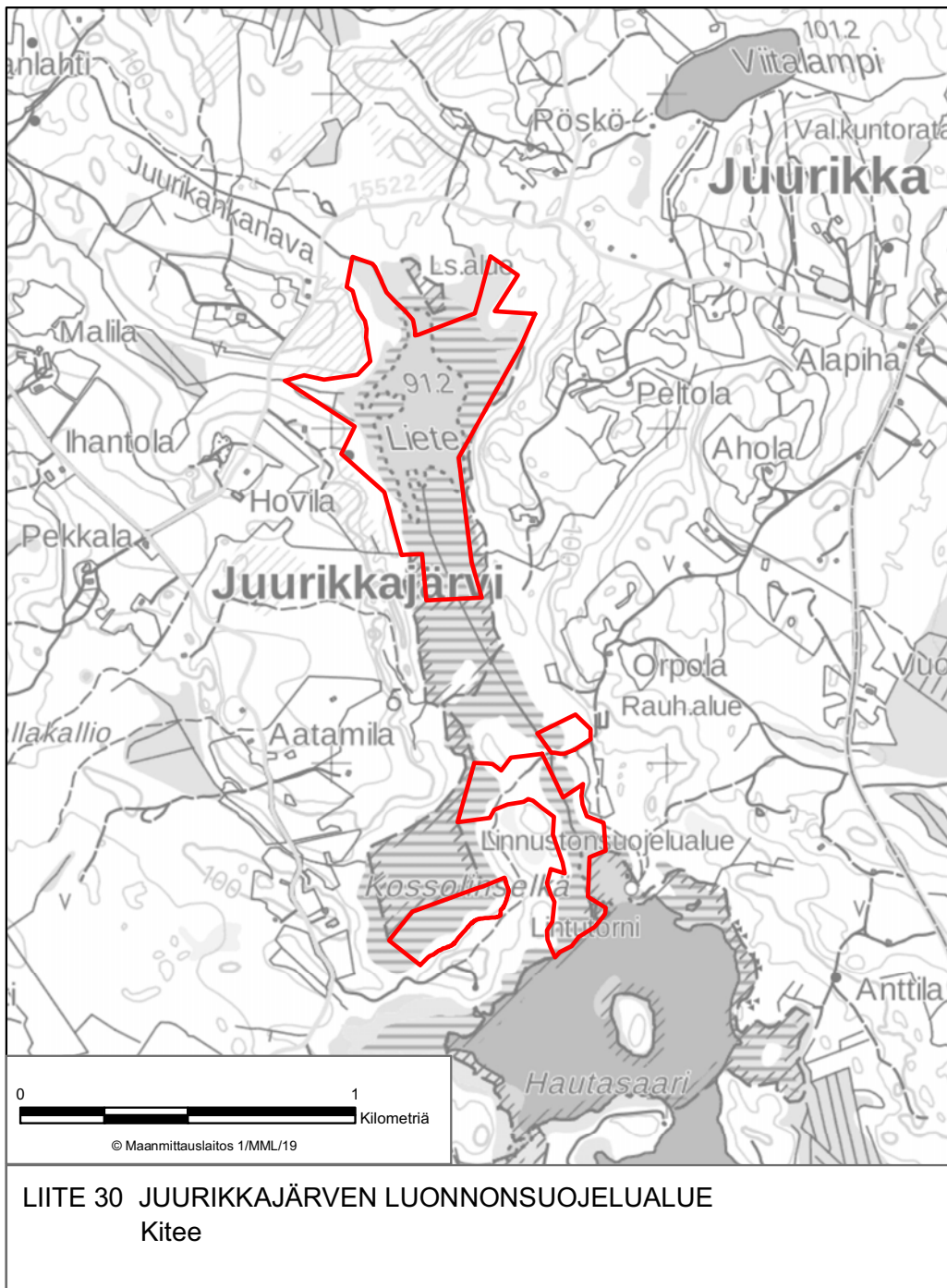


LIITE 27 TAAVETILAN LUONNONSUOJELUALUE  
Juuka

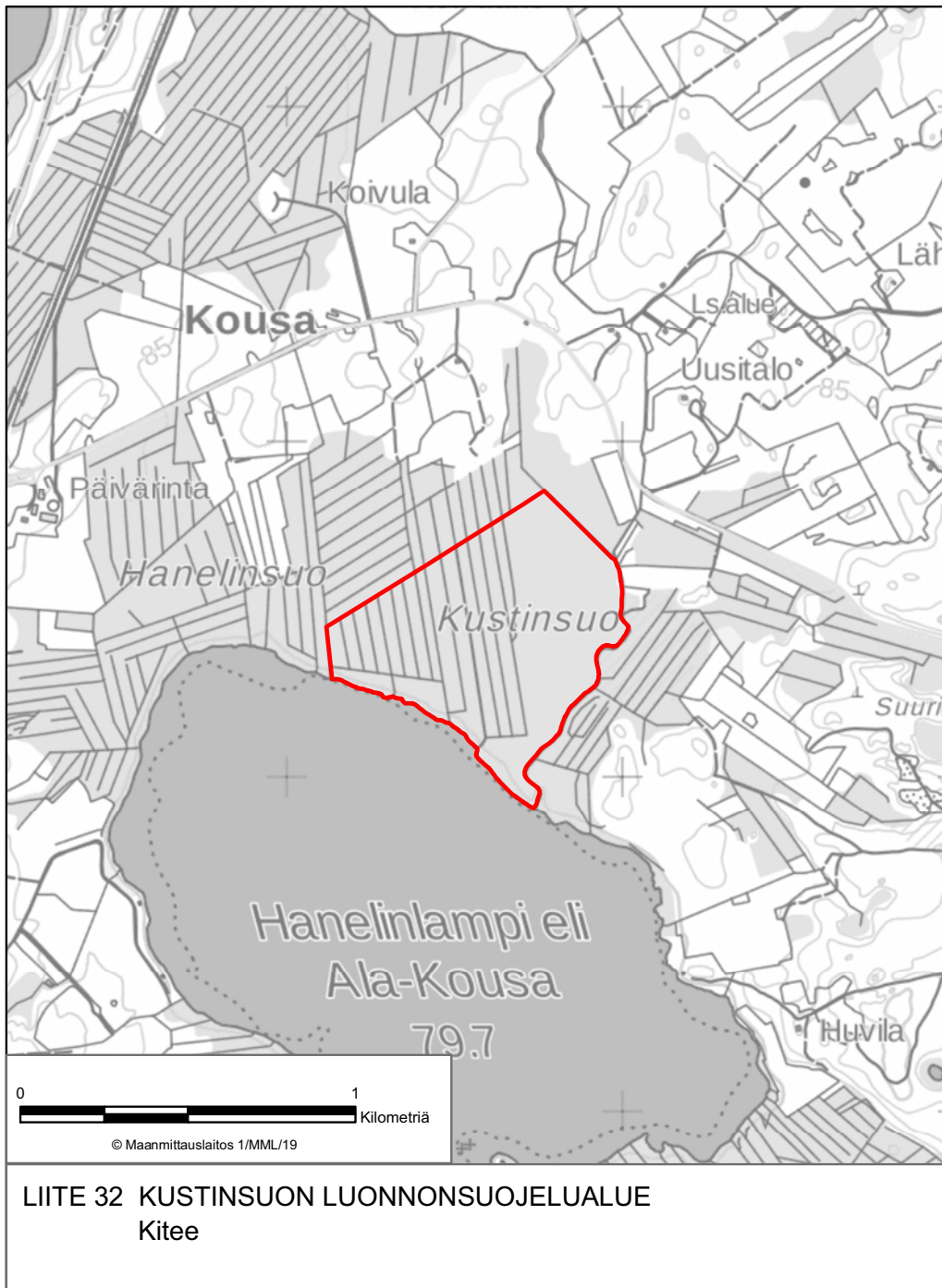








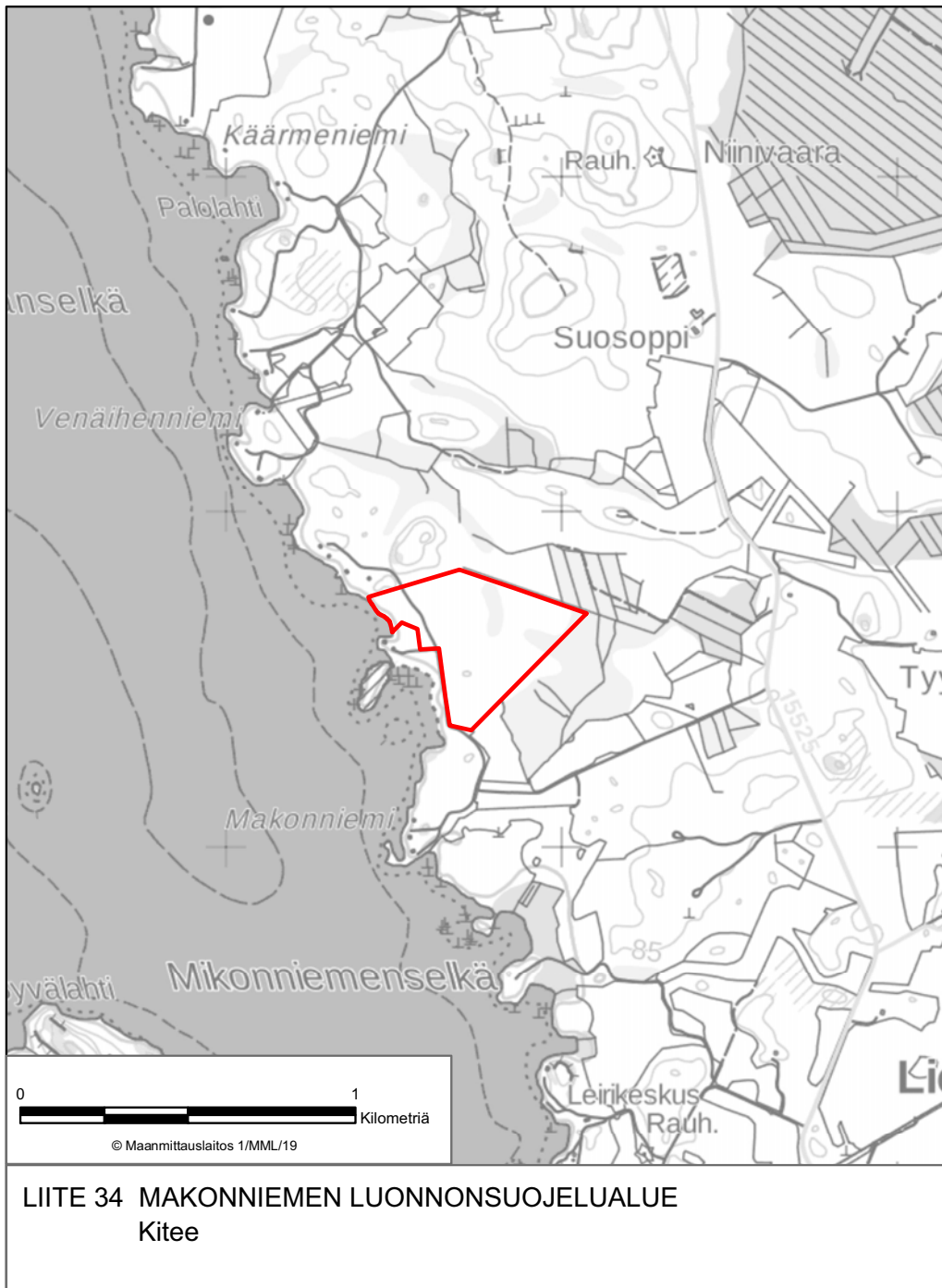


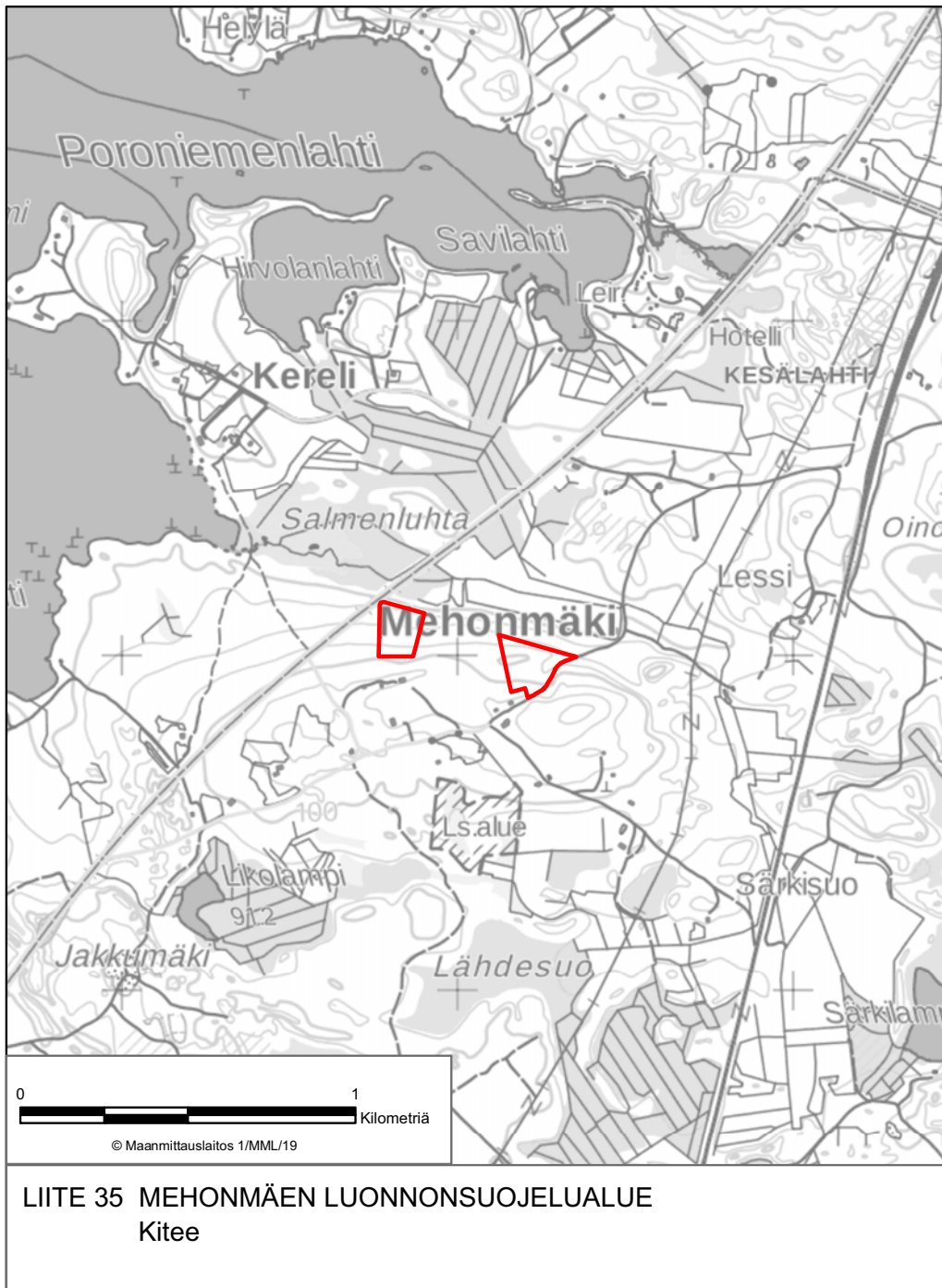


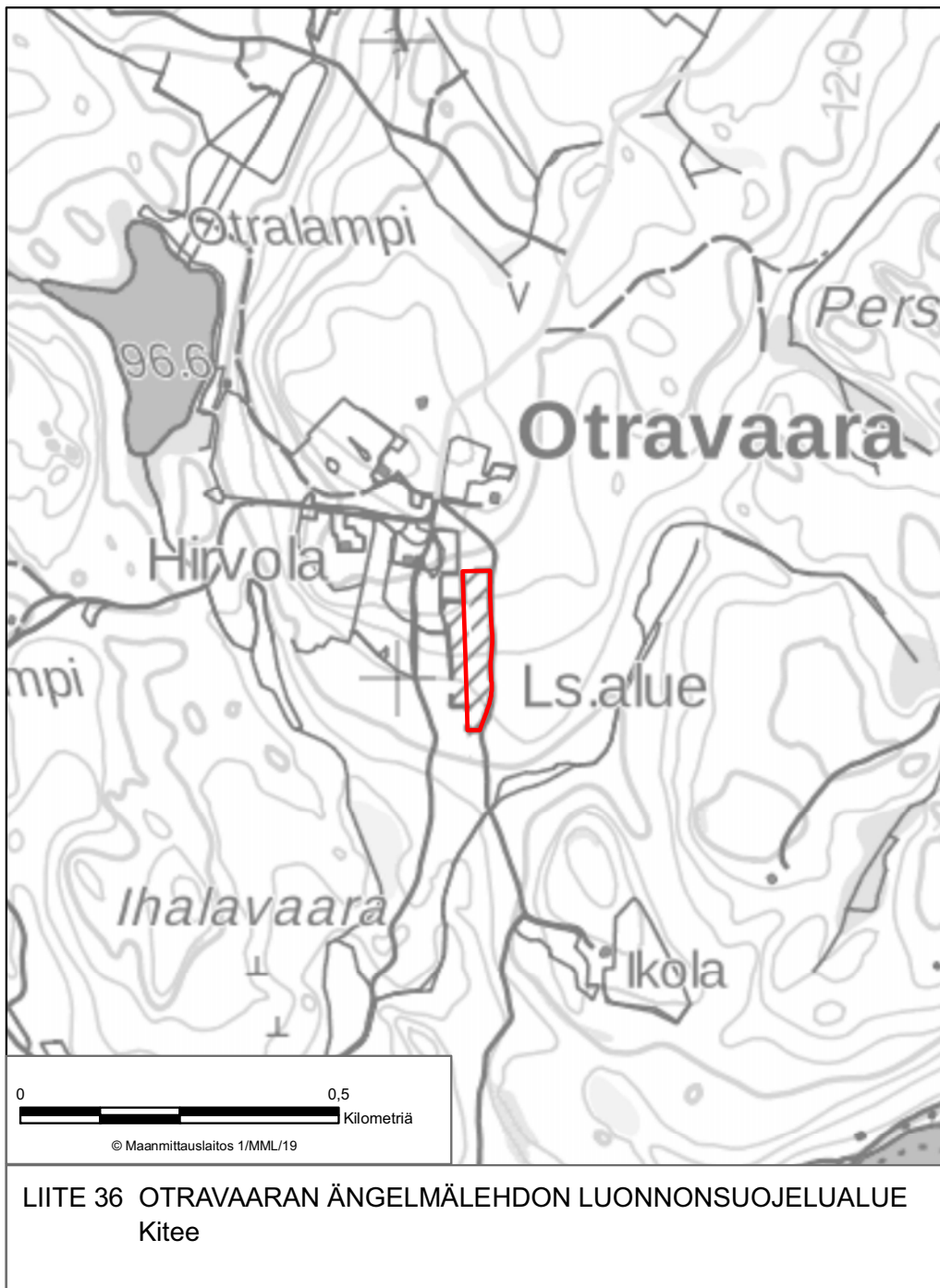


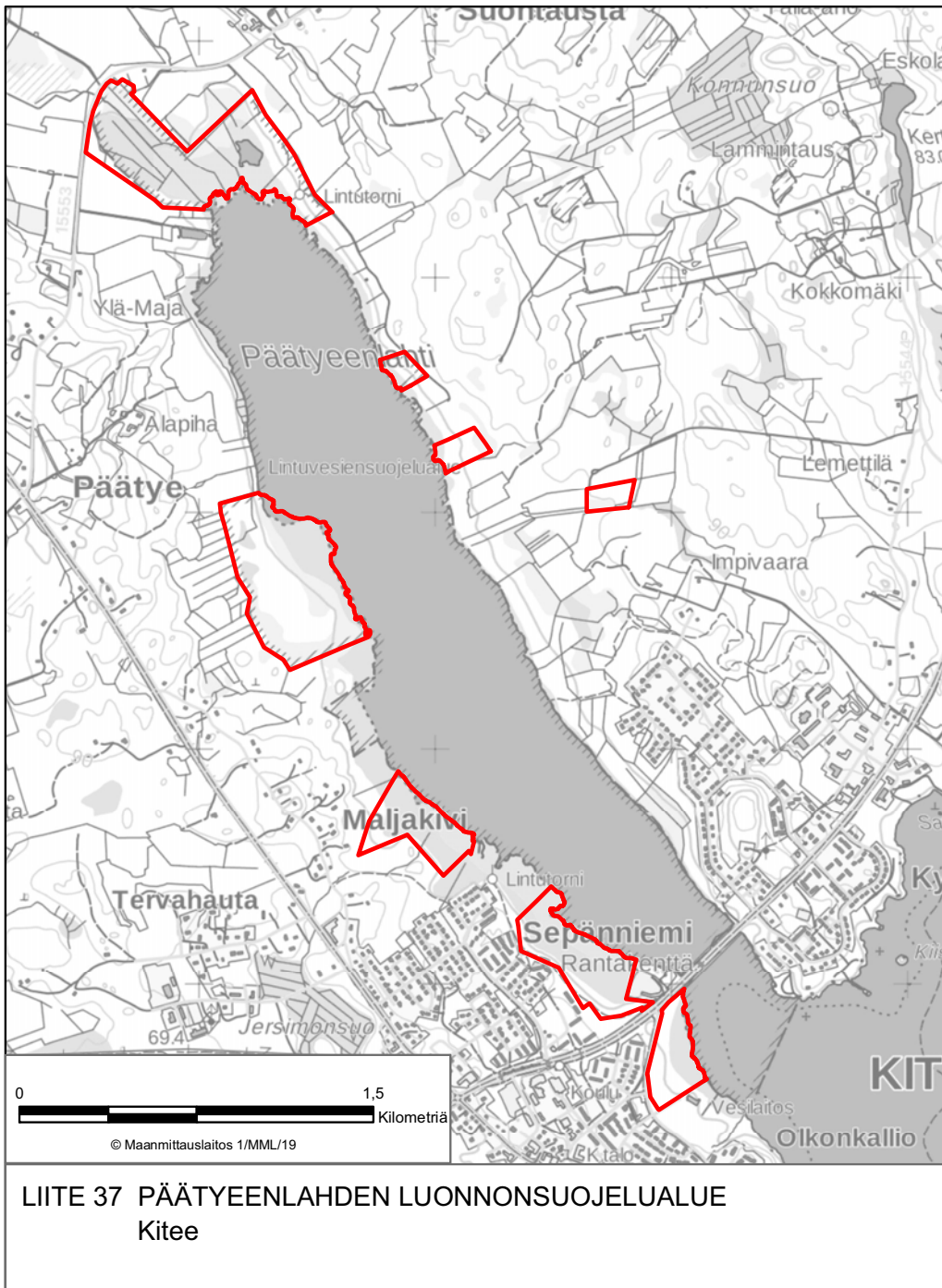




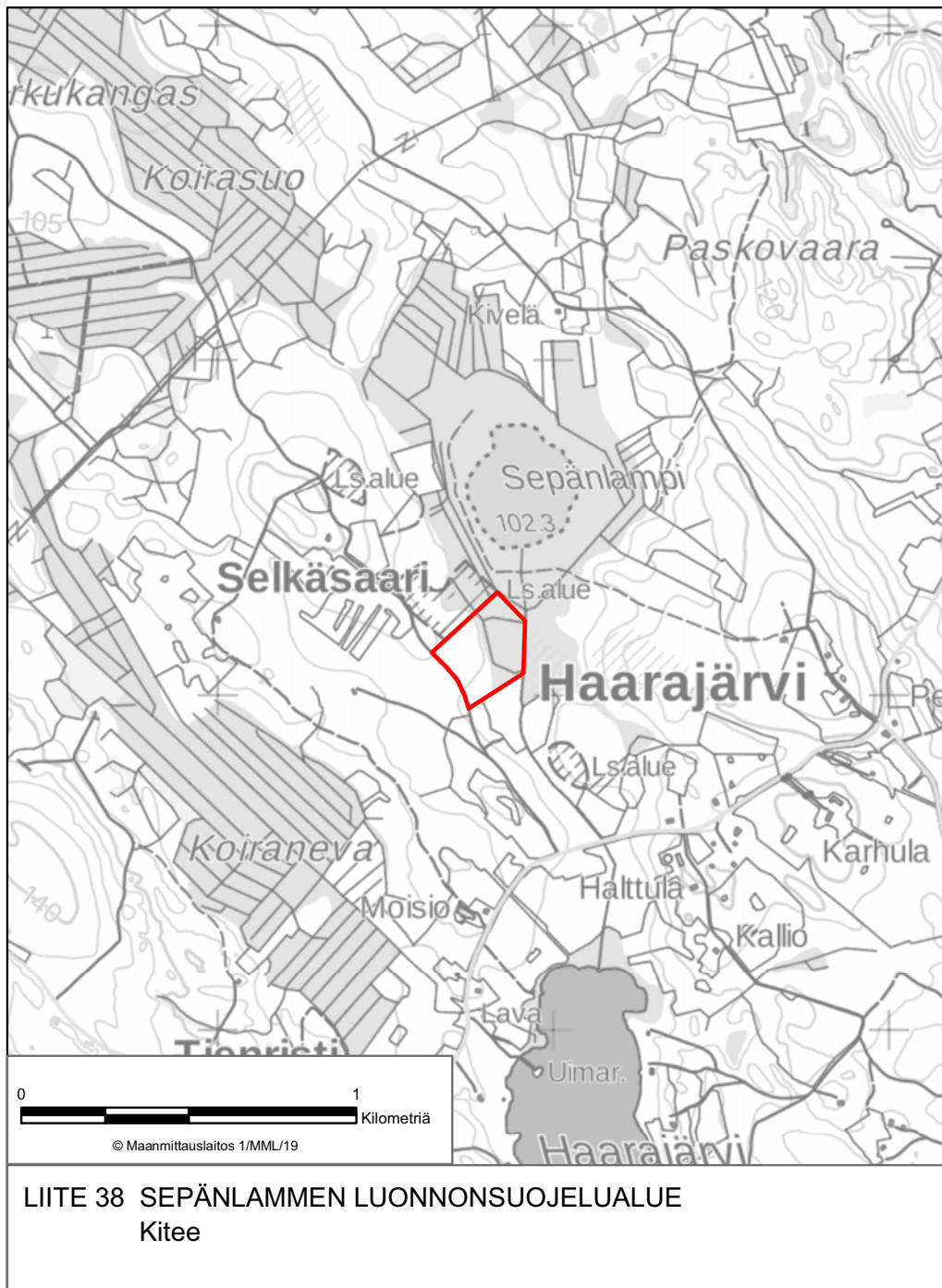




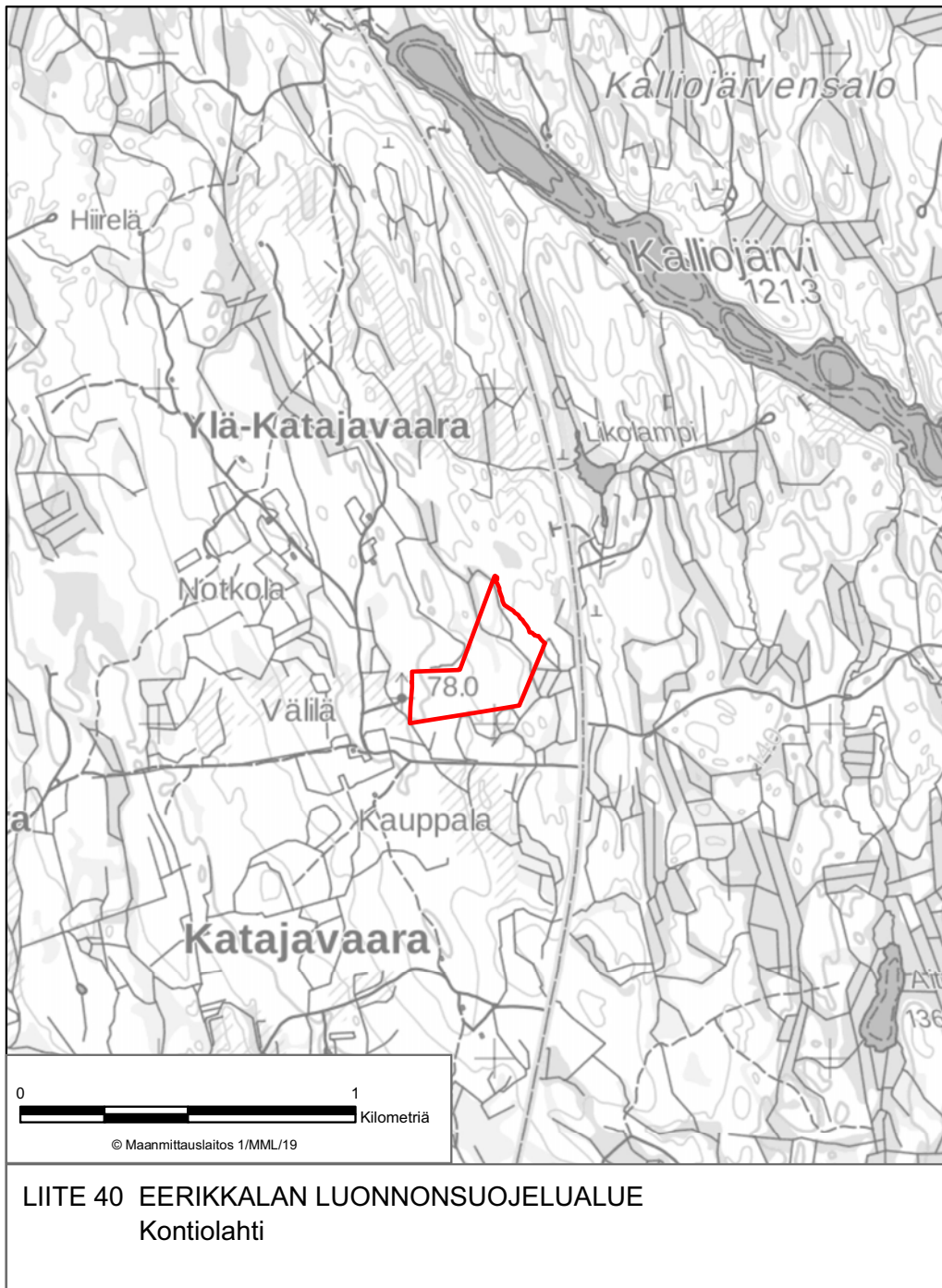




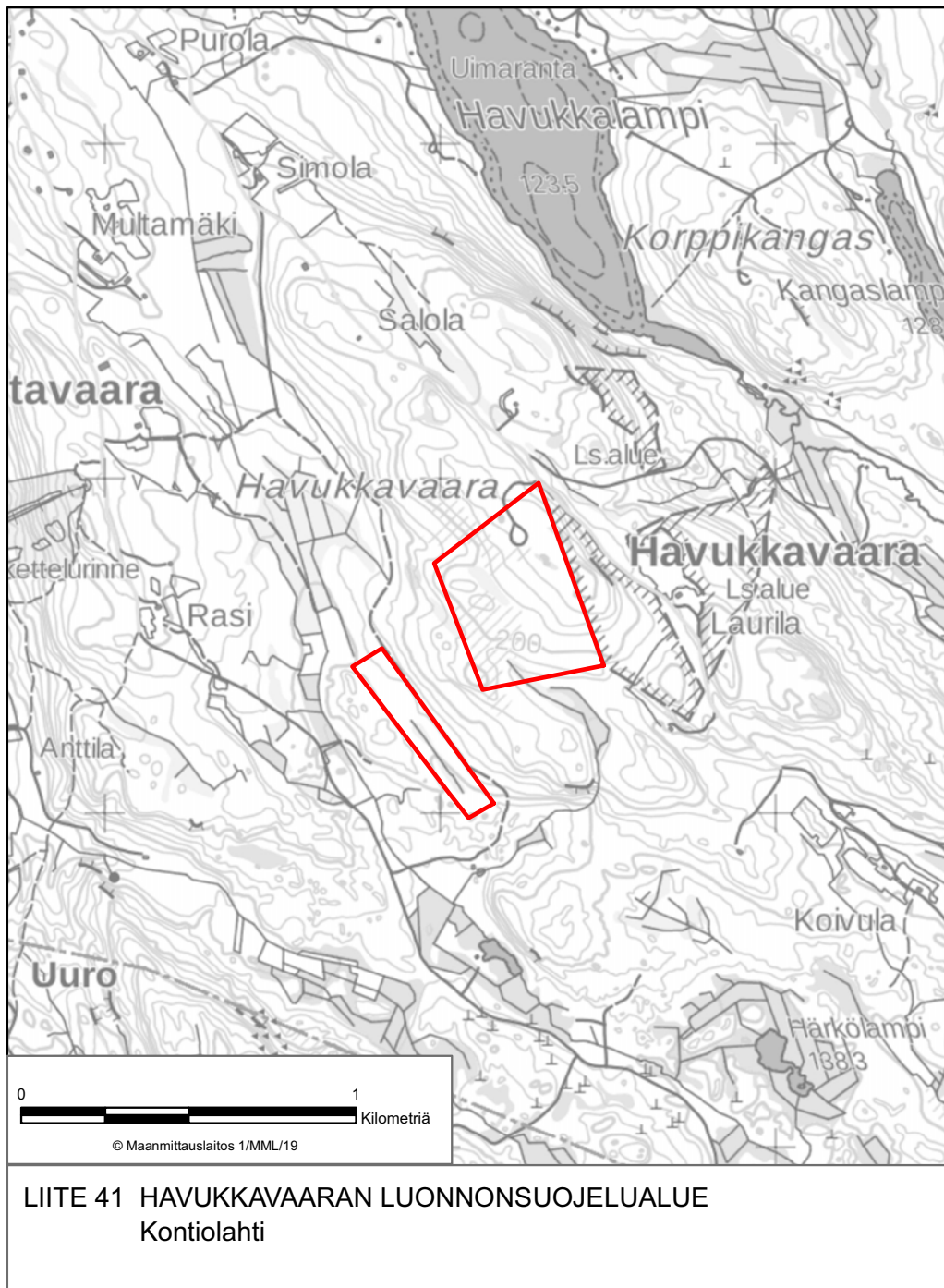




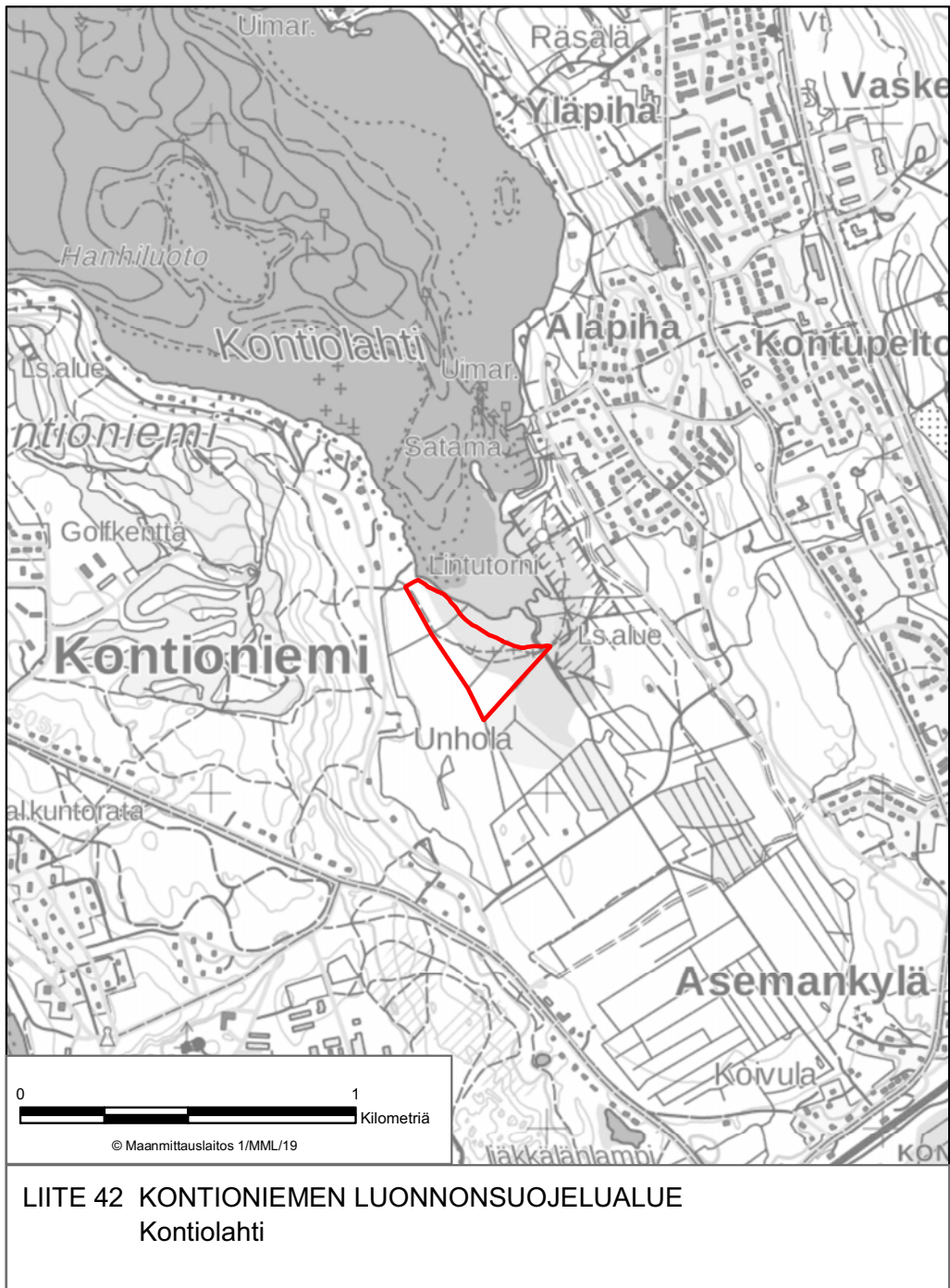


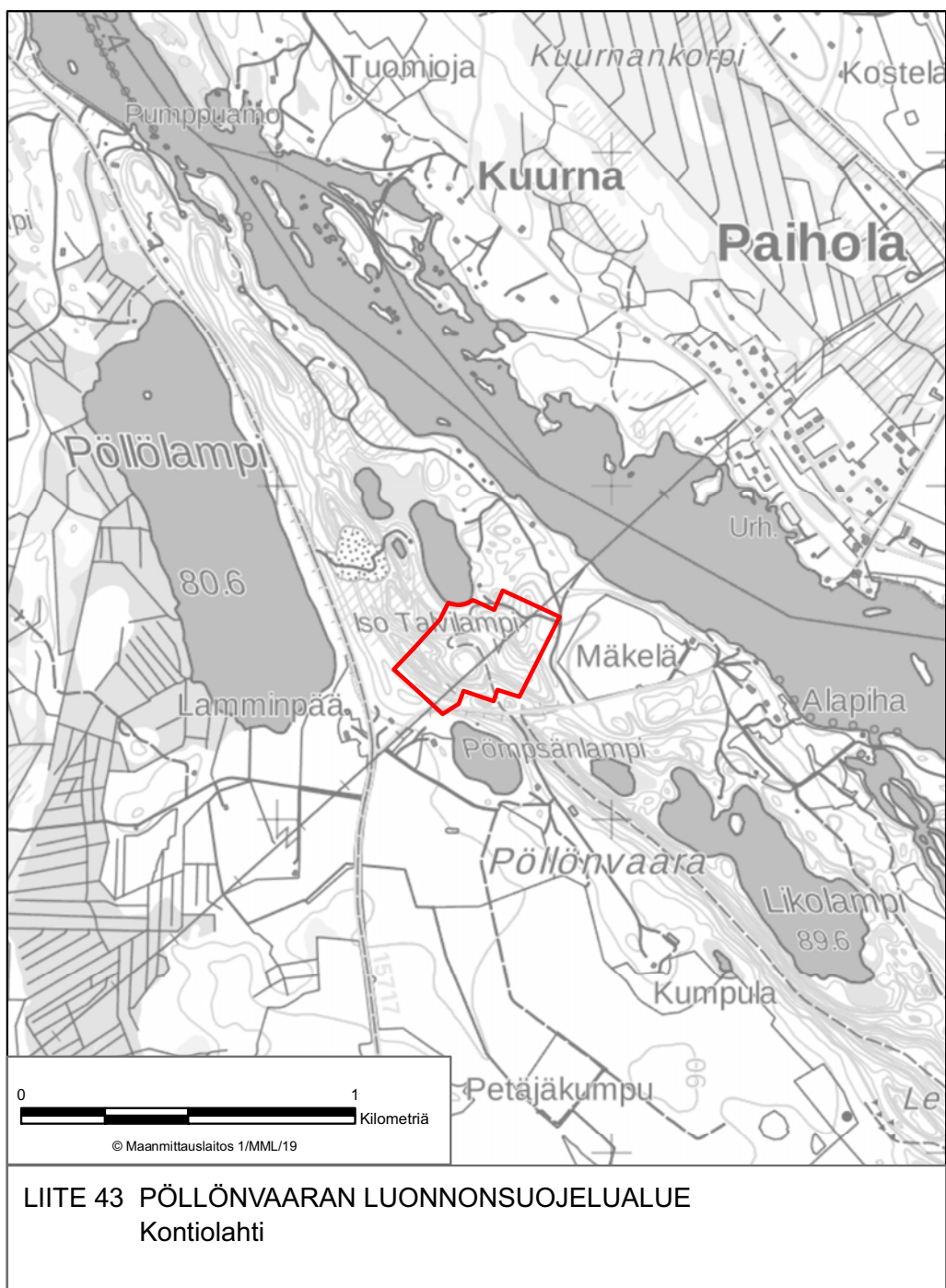


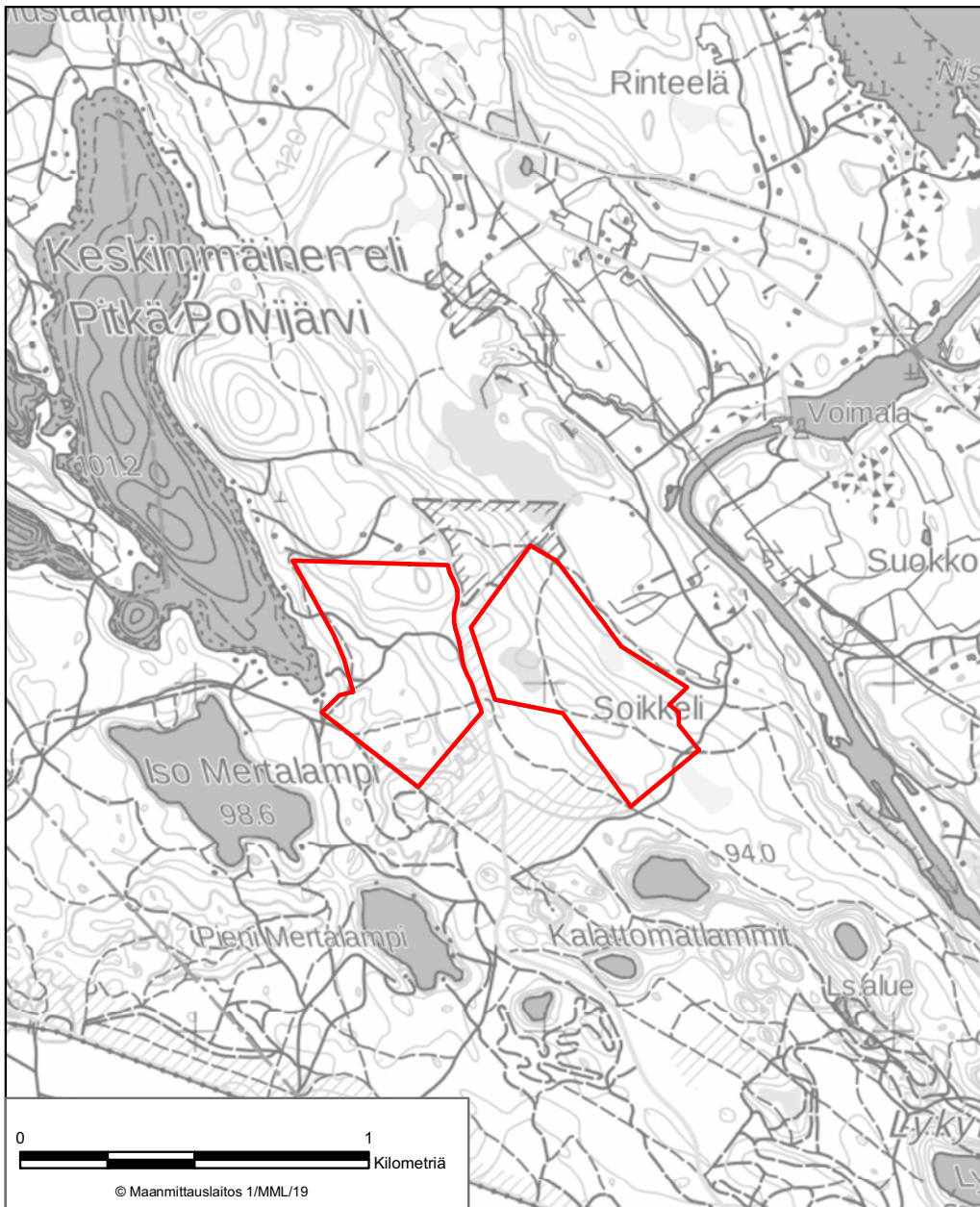
LIITE 40 EERIKKALAN LUONNONSUOJELUALUE  
Kontiolahti





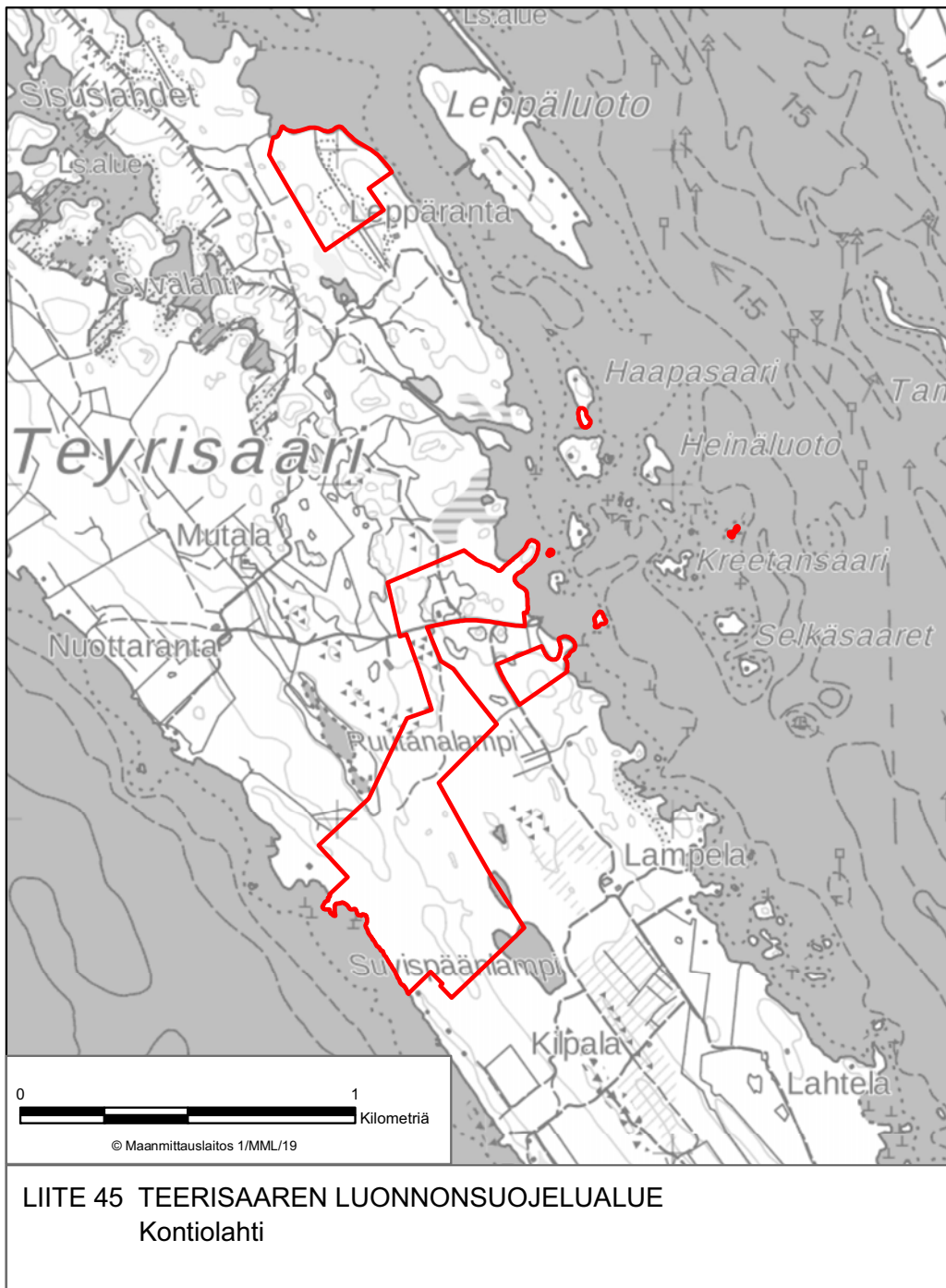




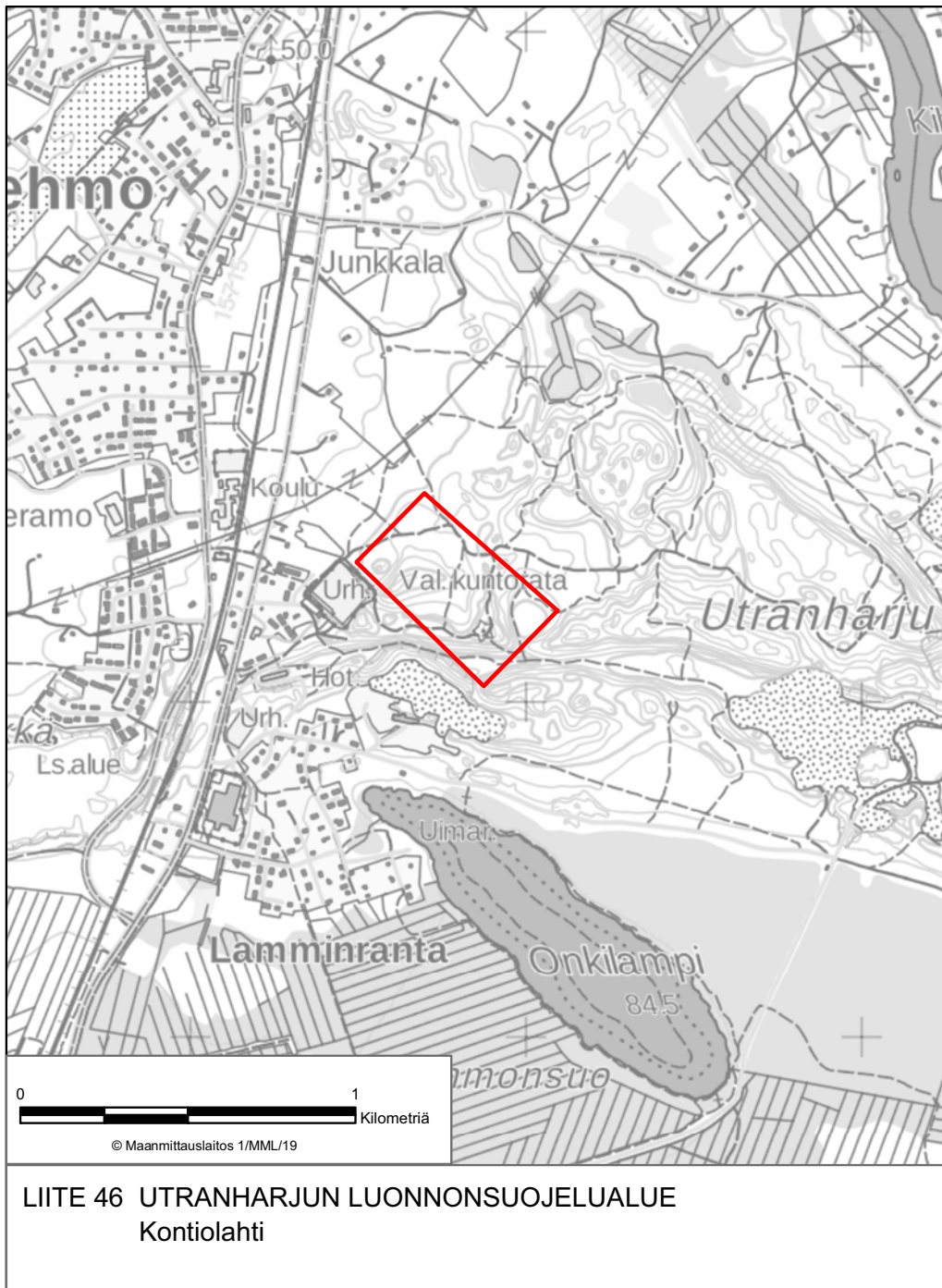


LIITE 44 SOIKKELIN LUONNONSUOJELUALUE  
Kontiolahti

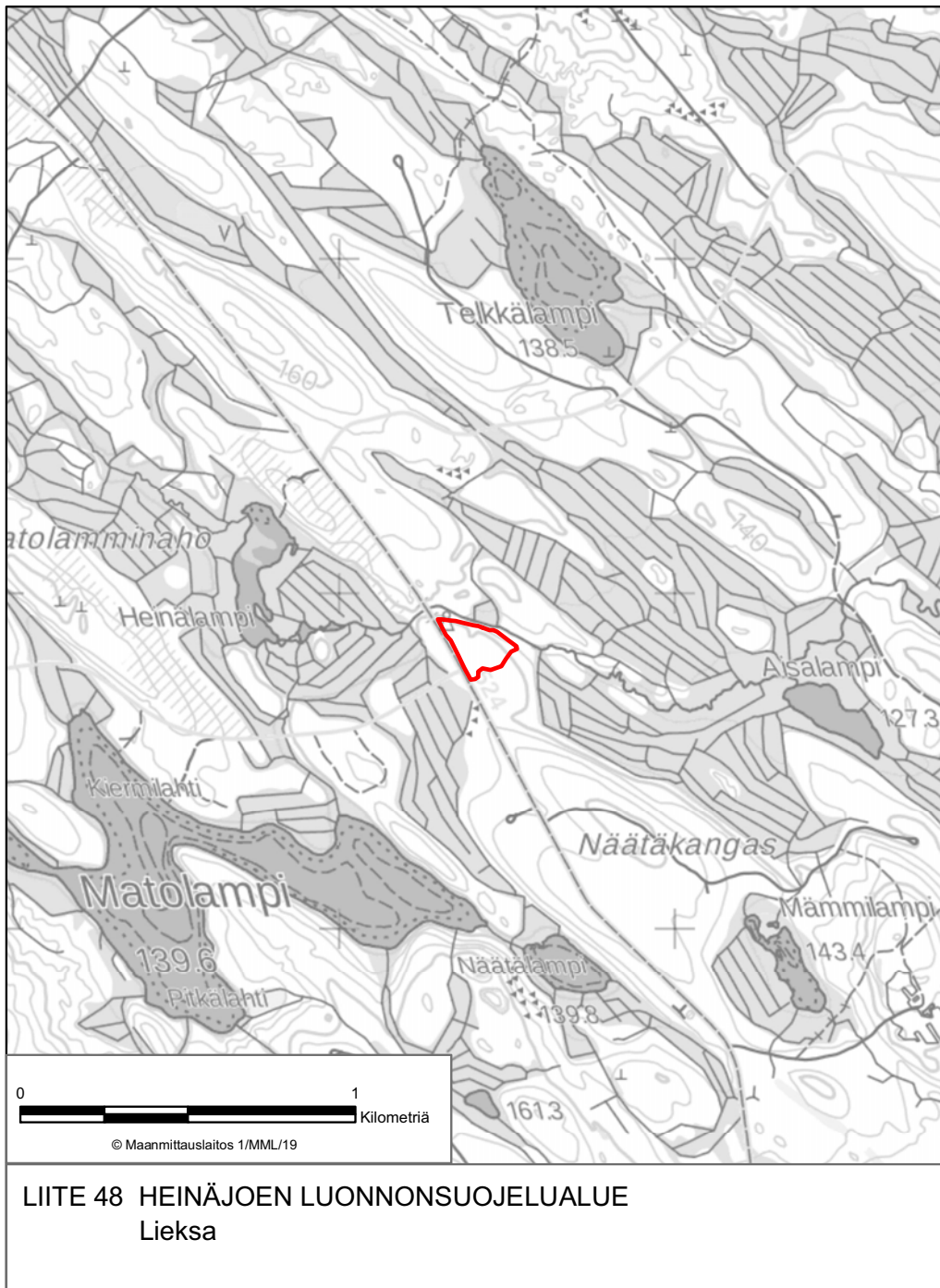




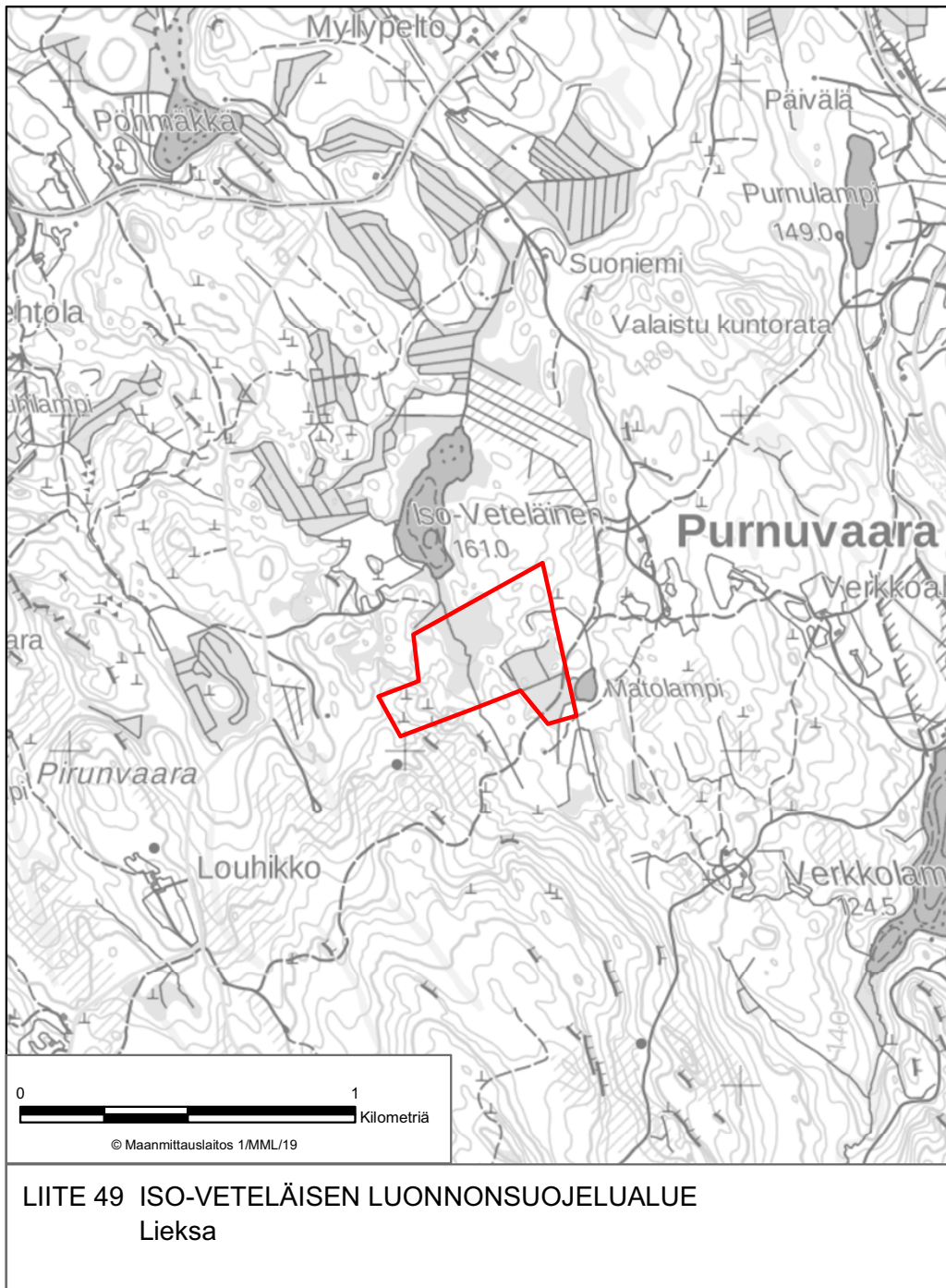




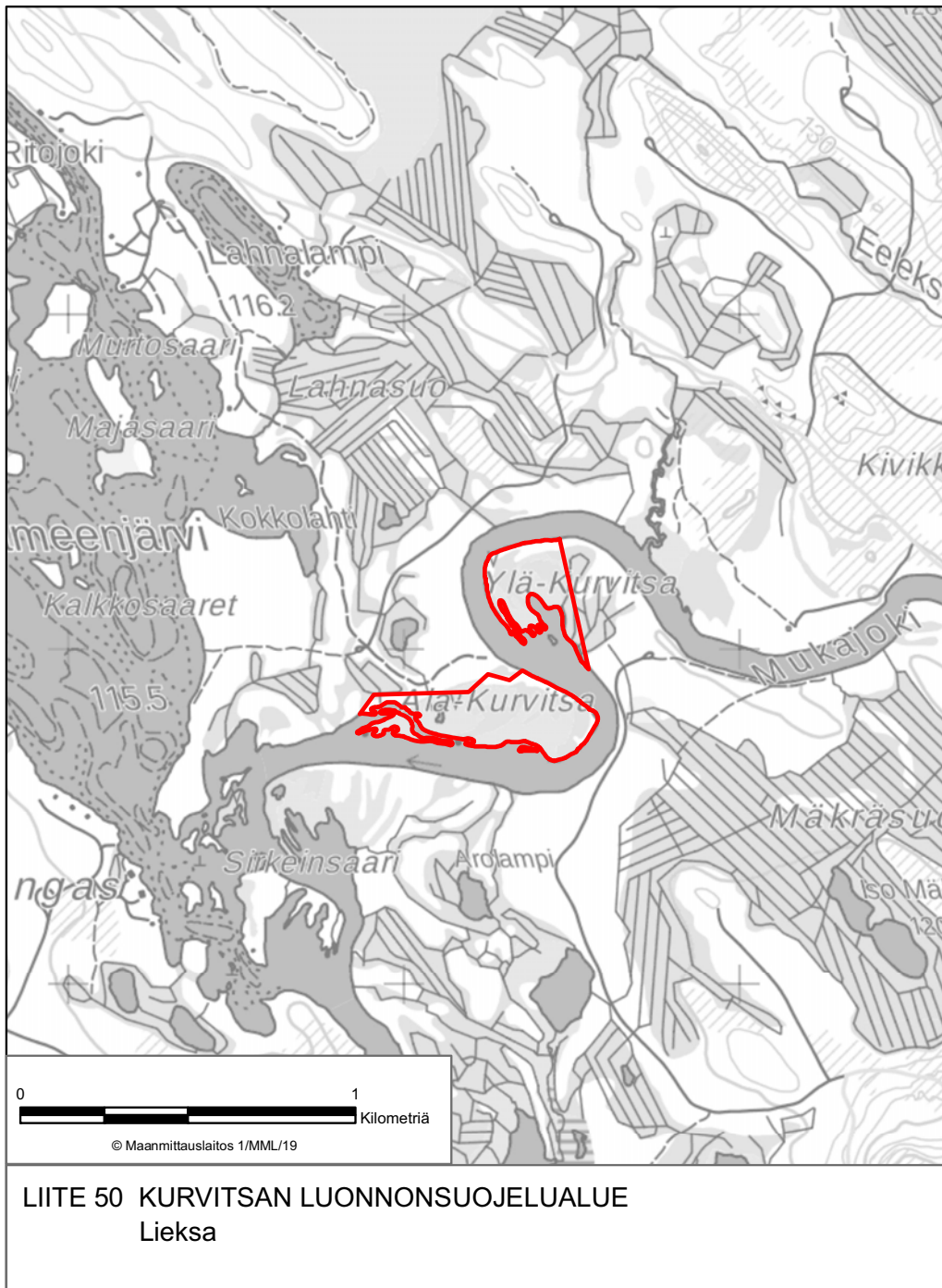


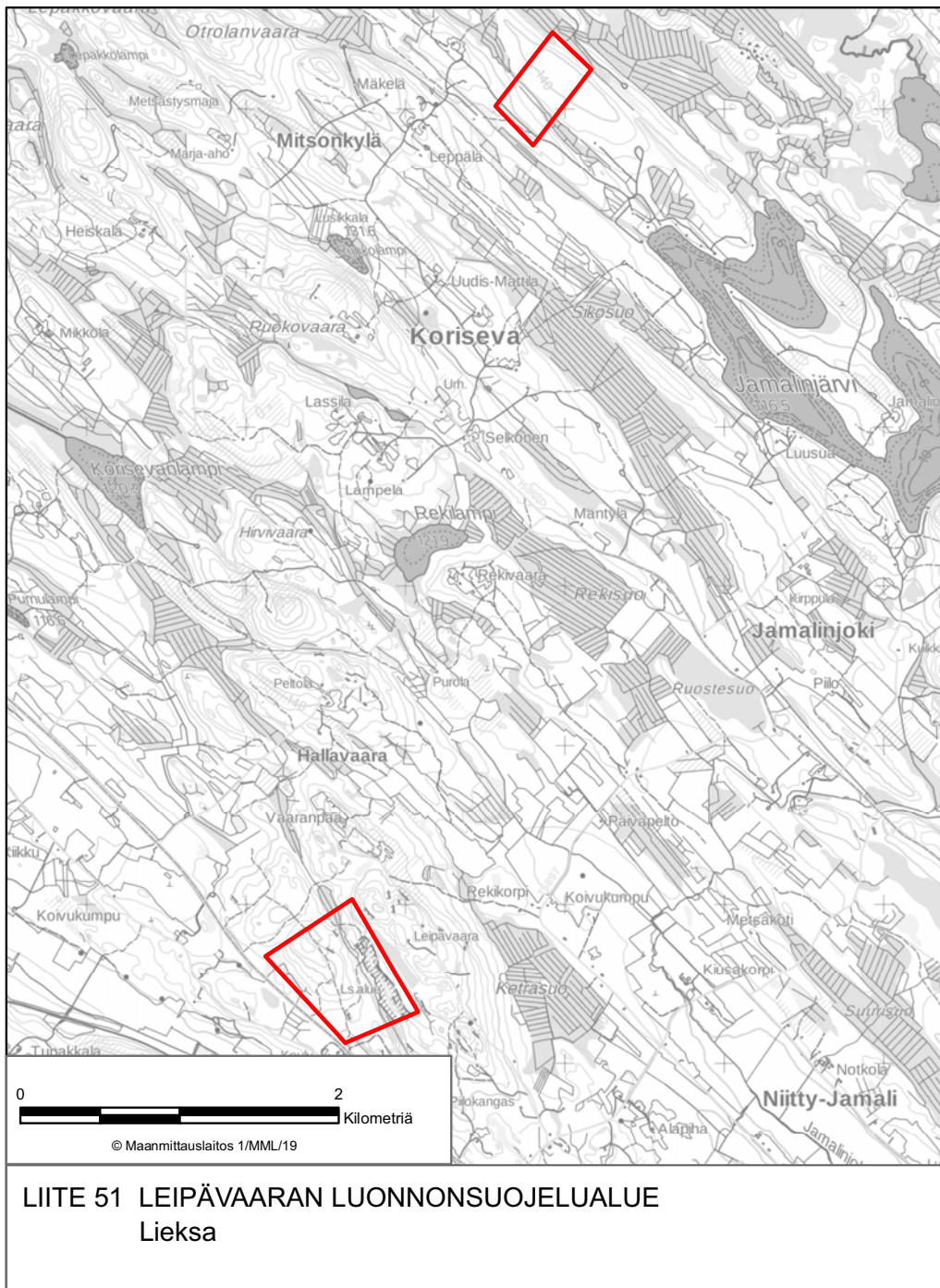


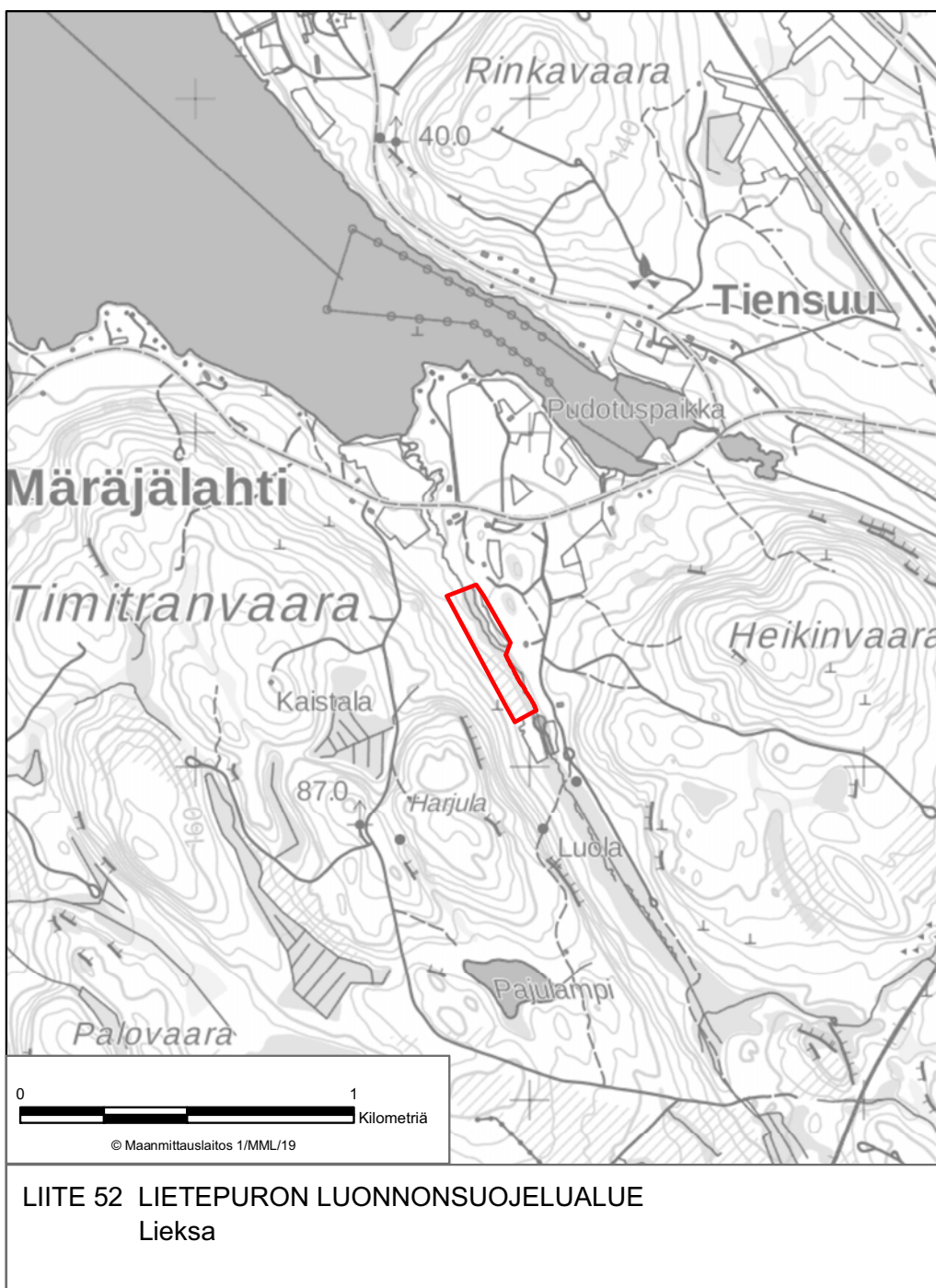




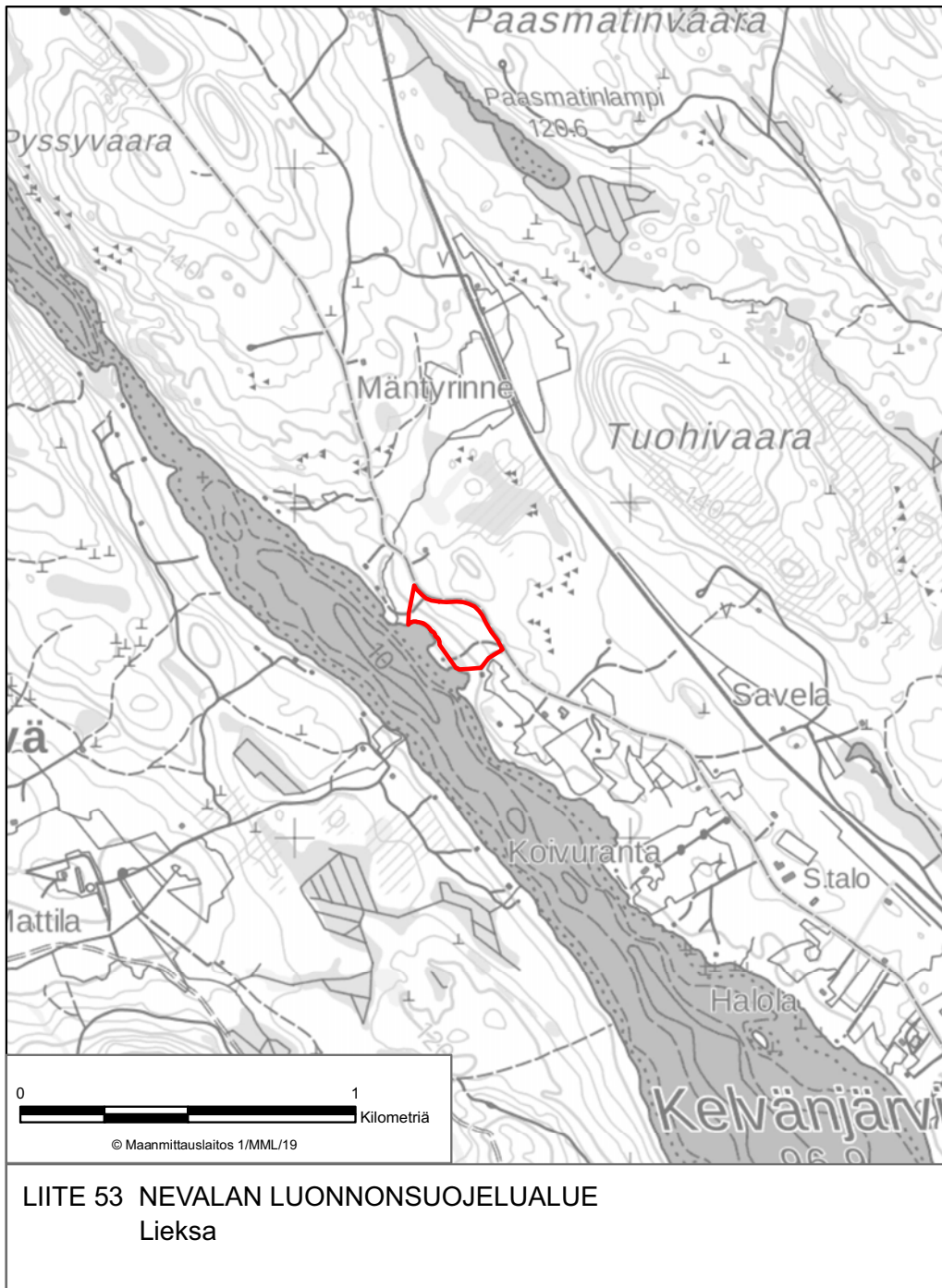




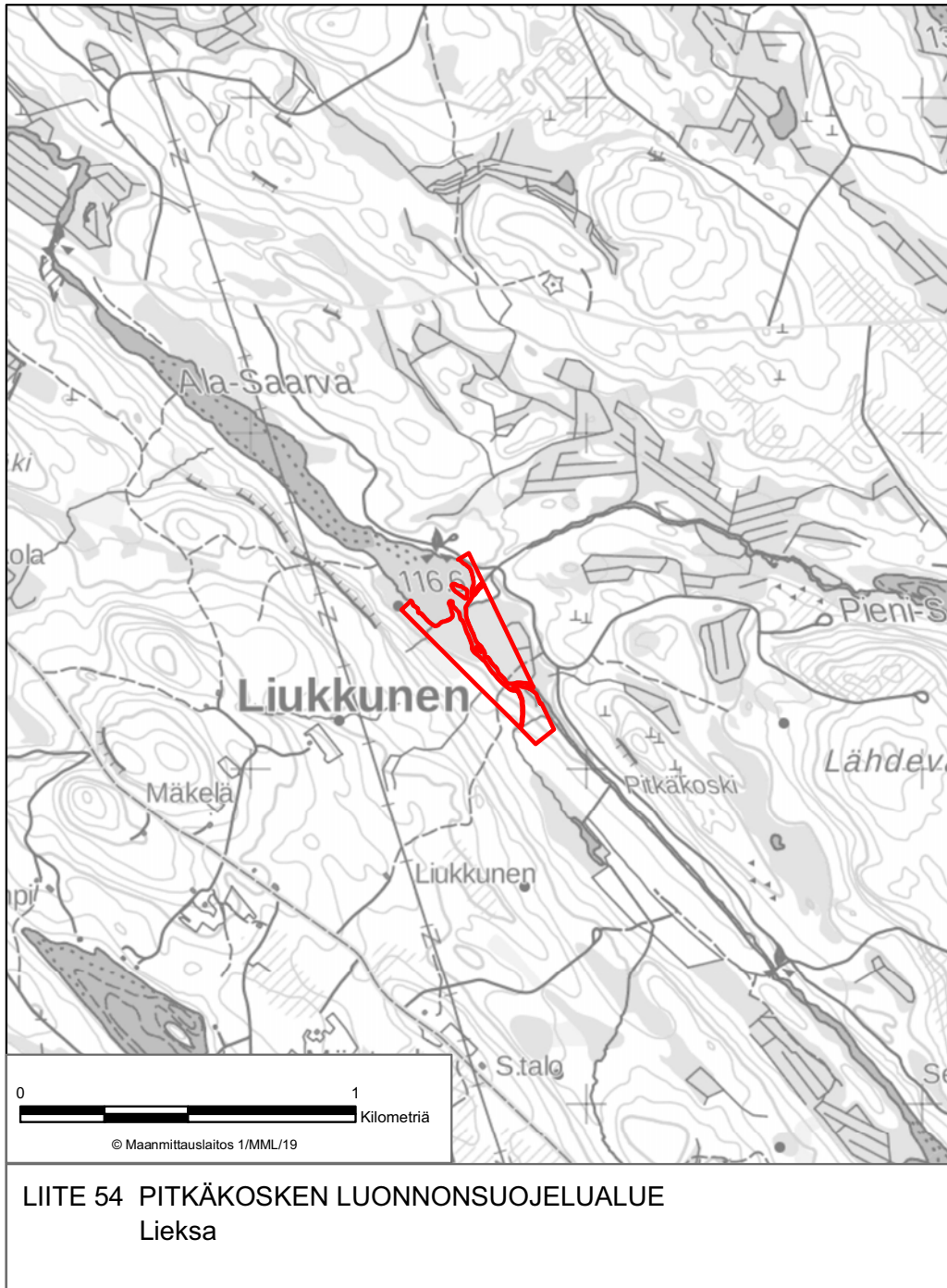


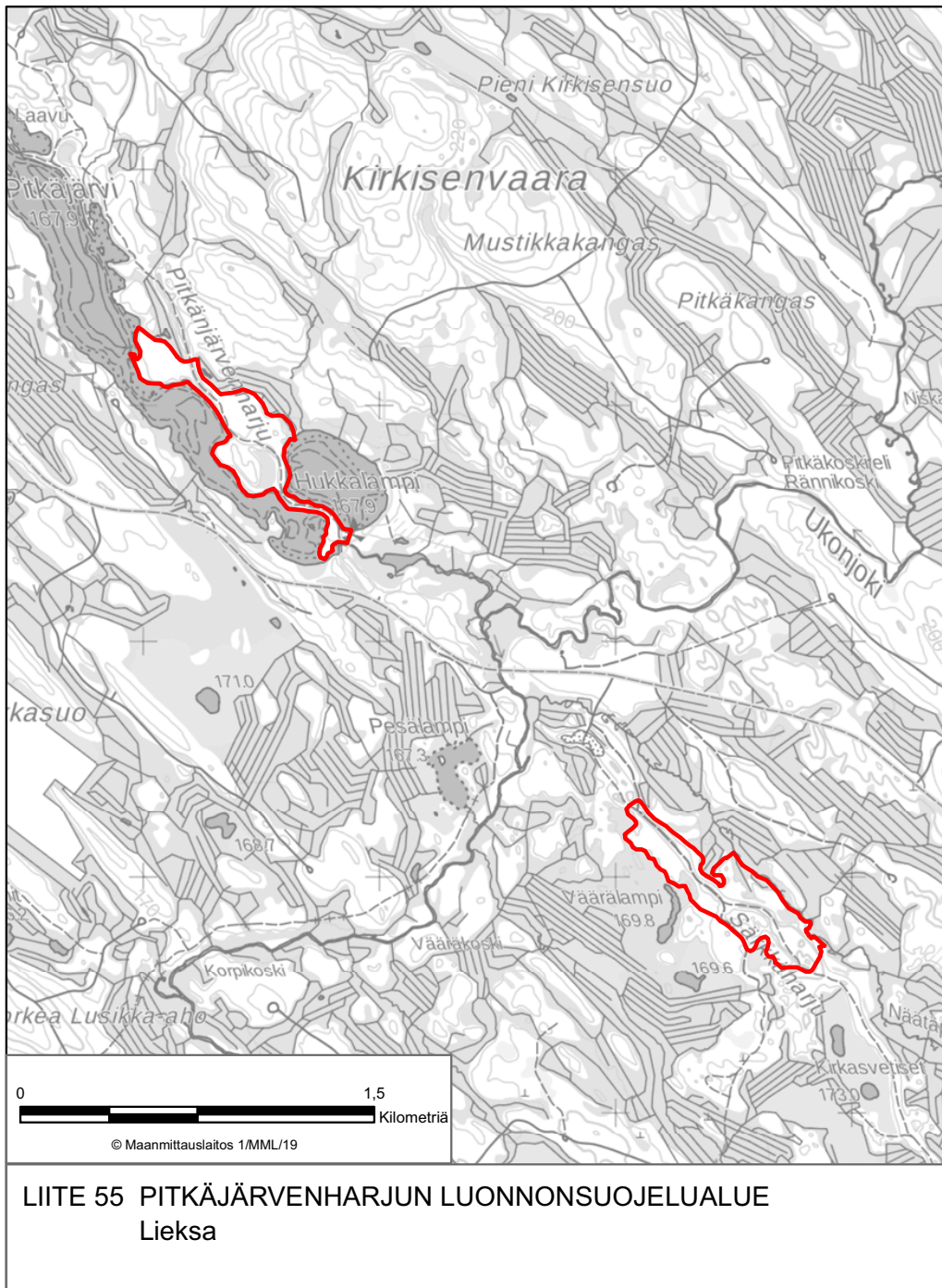


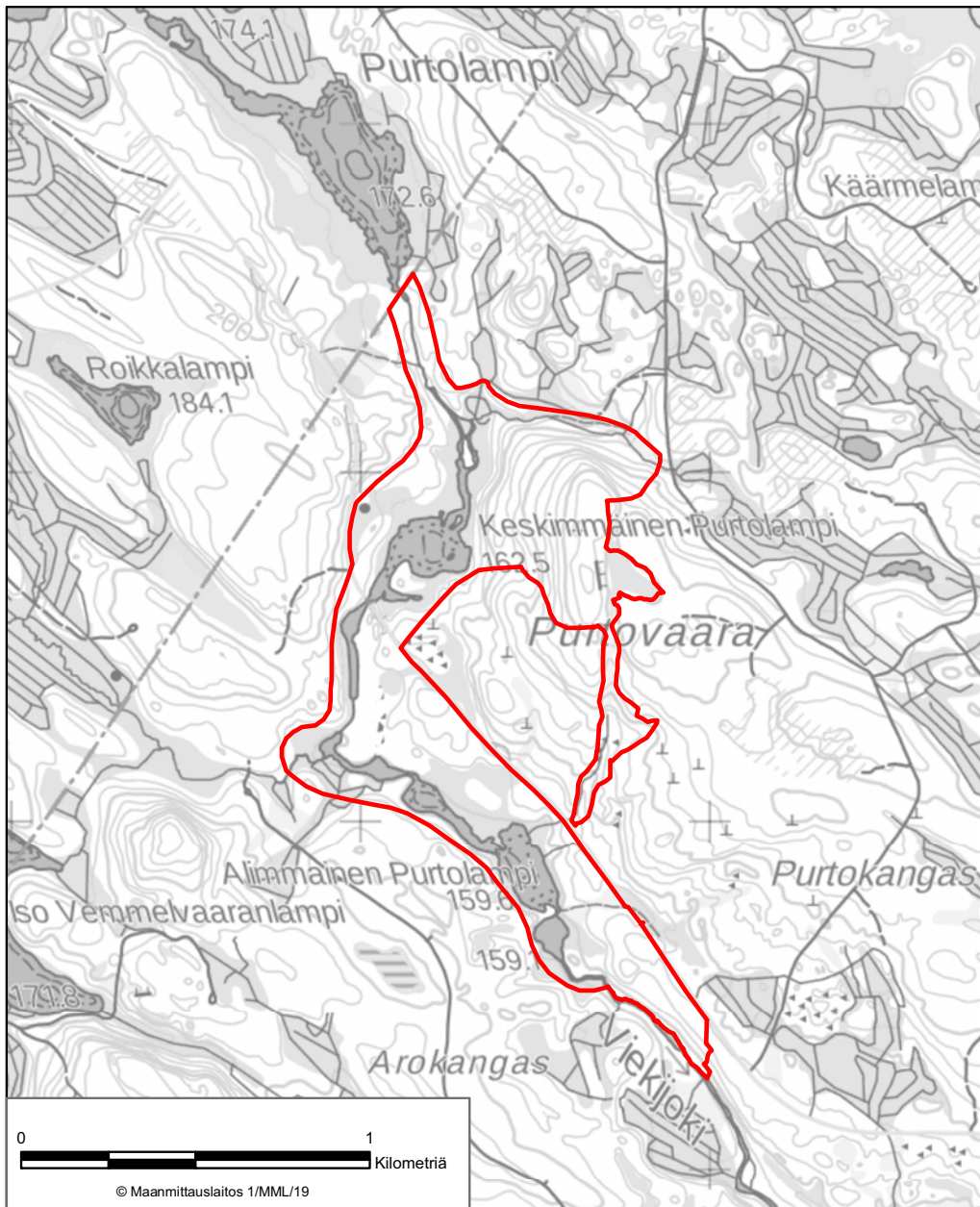






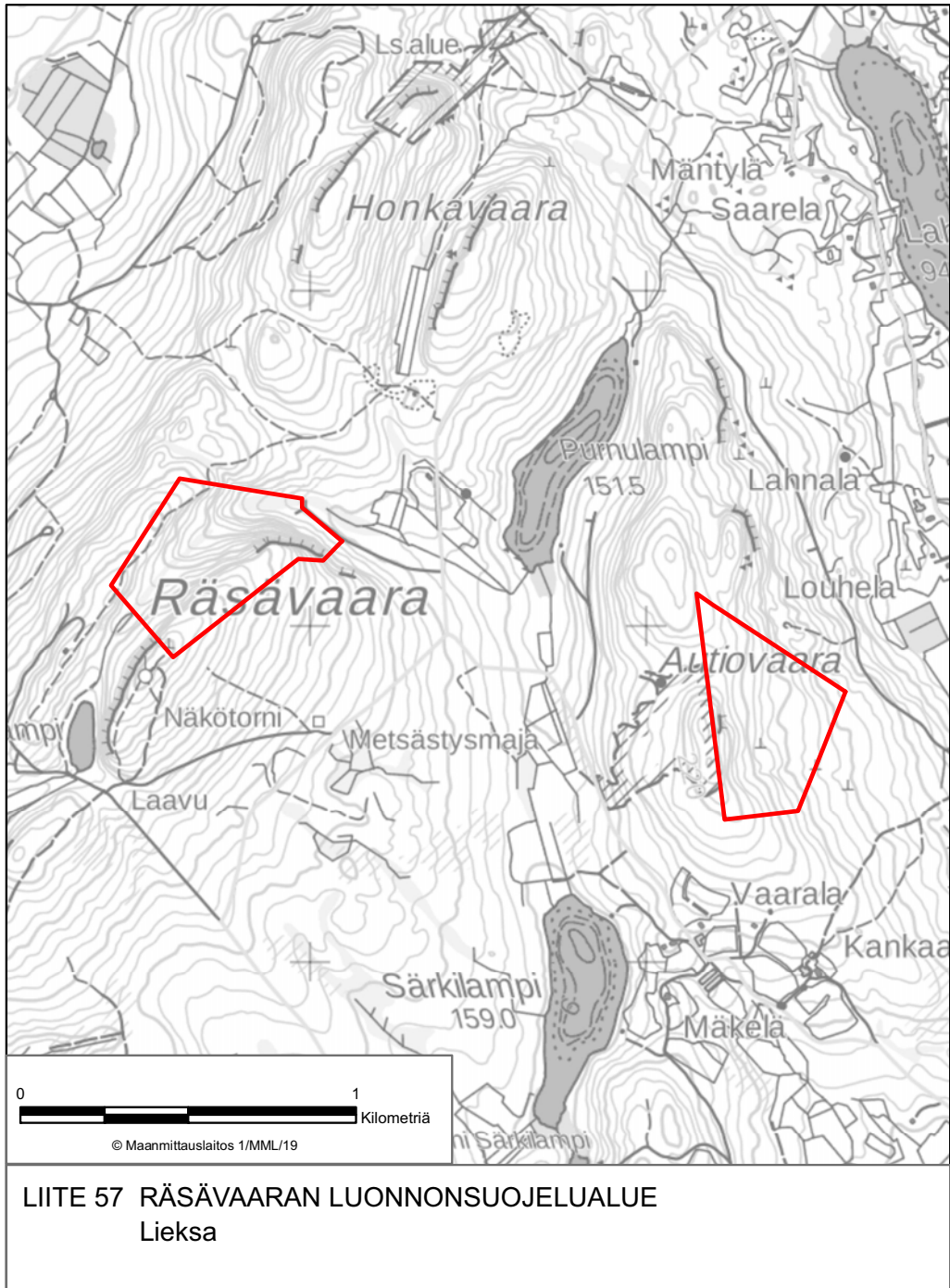




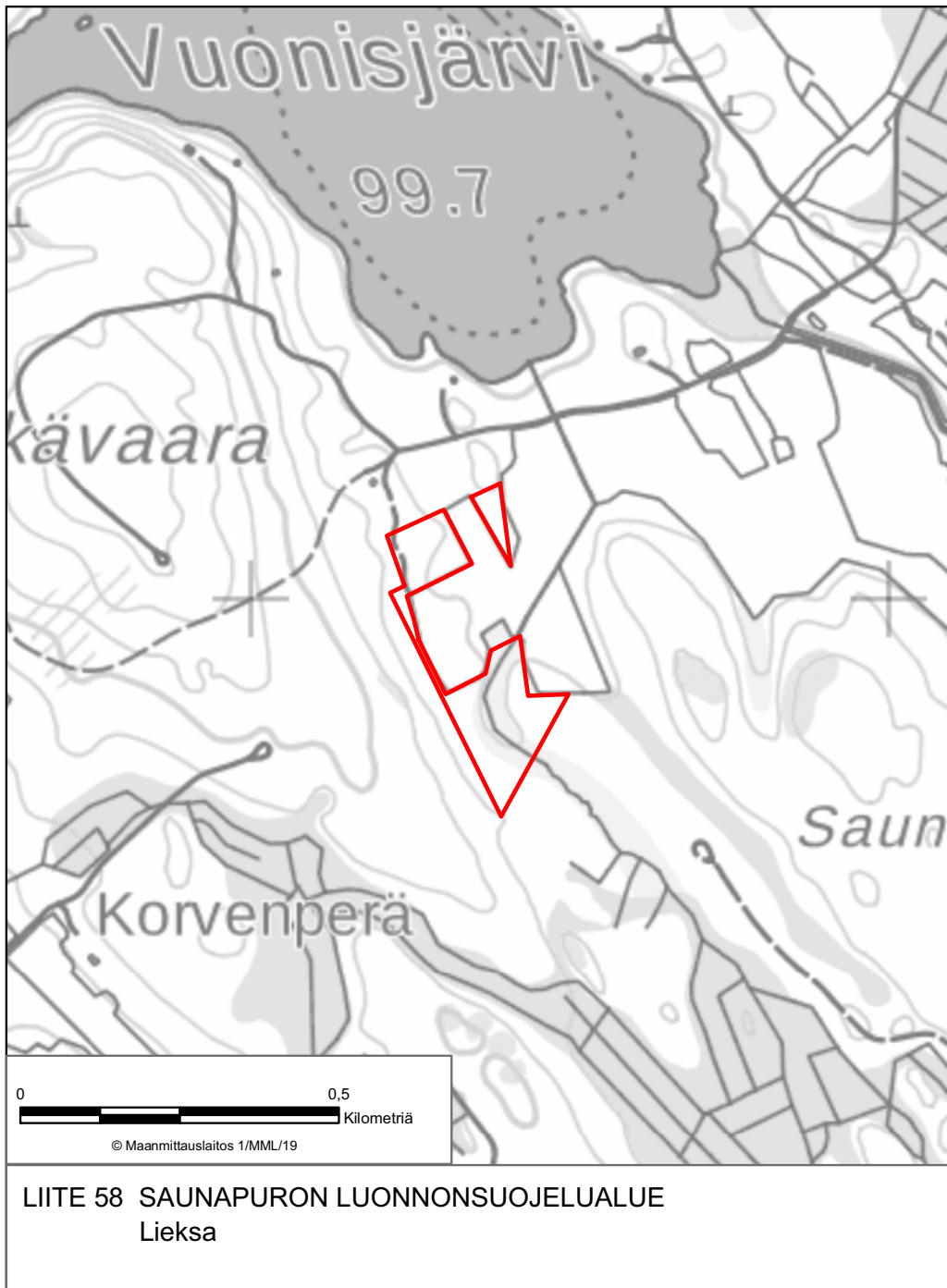


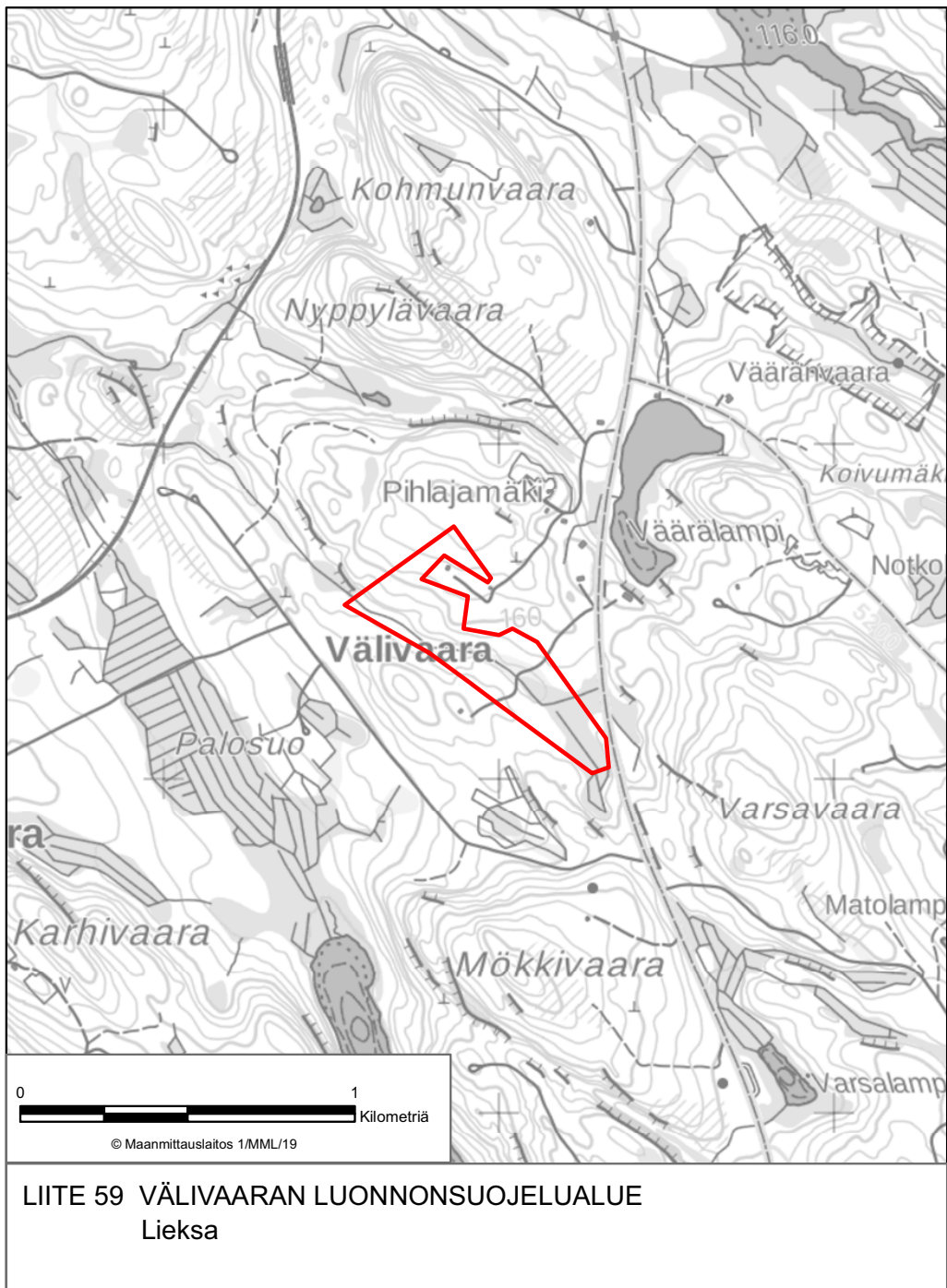
LIITE 56 PURTOVAARAN LUONNONSUOJELUALUE  
Lieksa

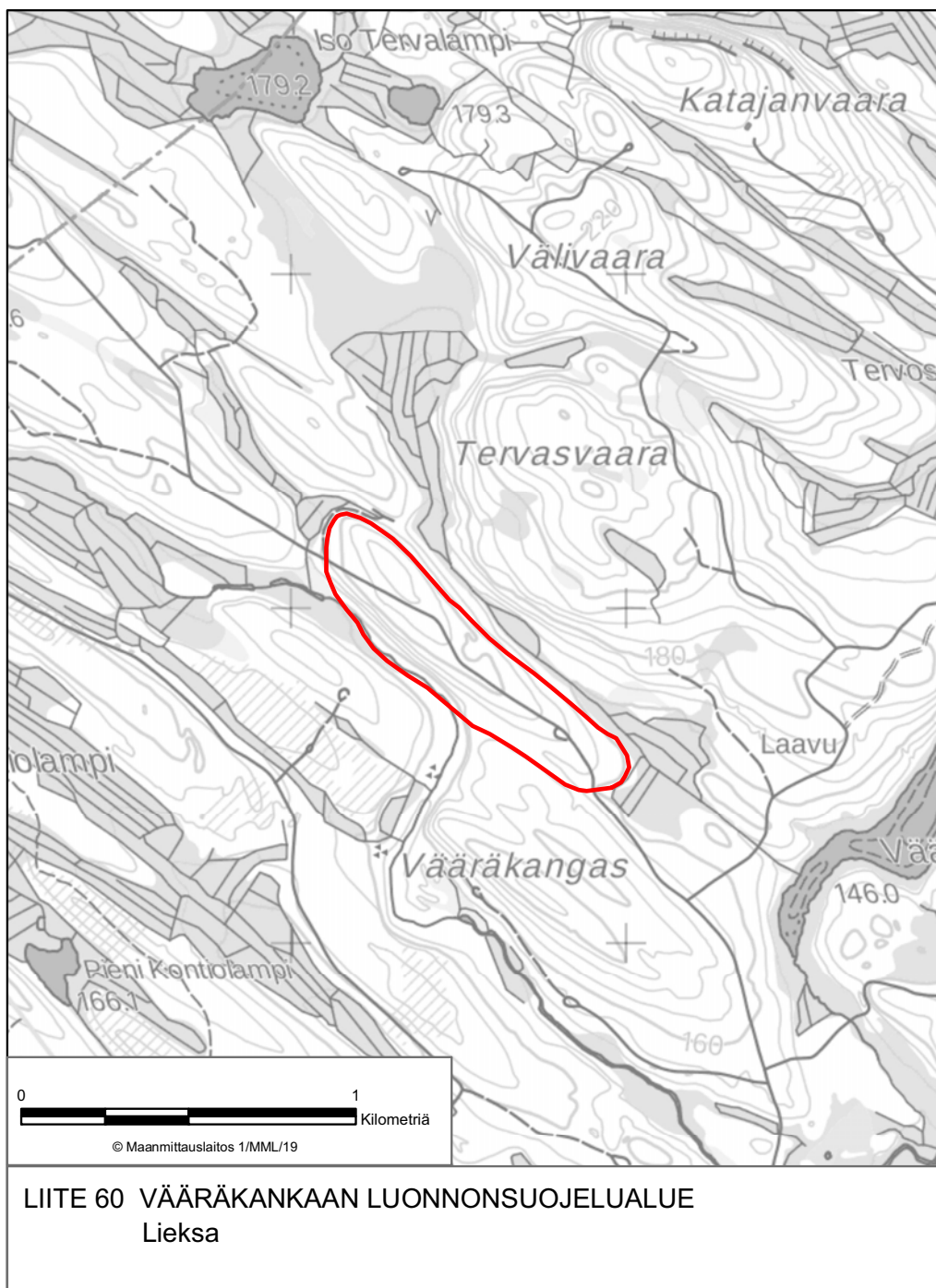








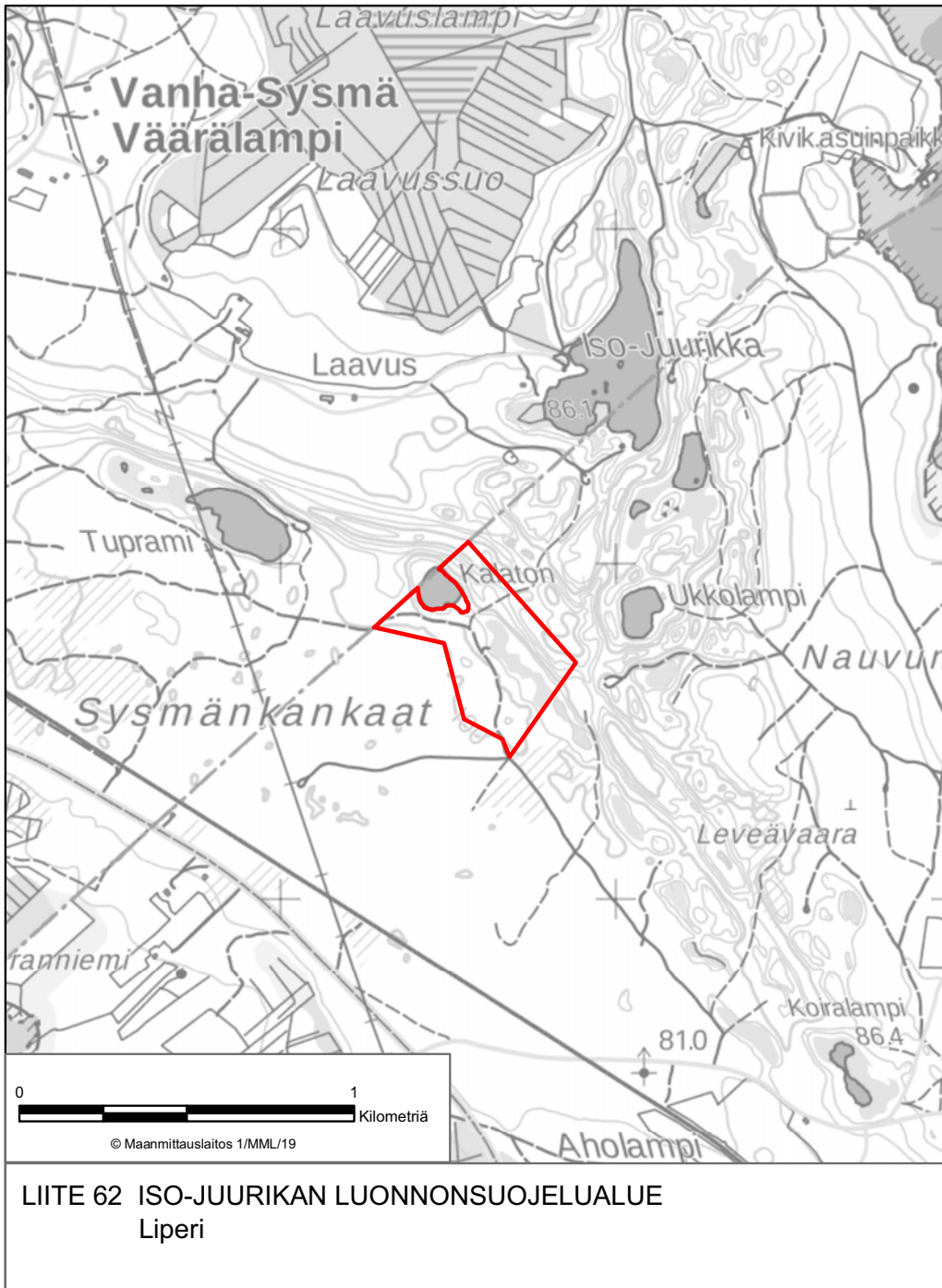


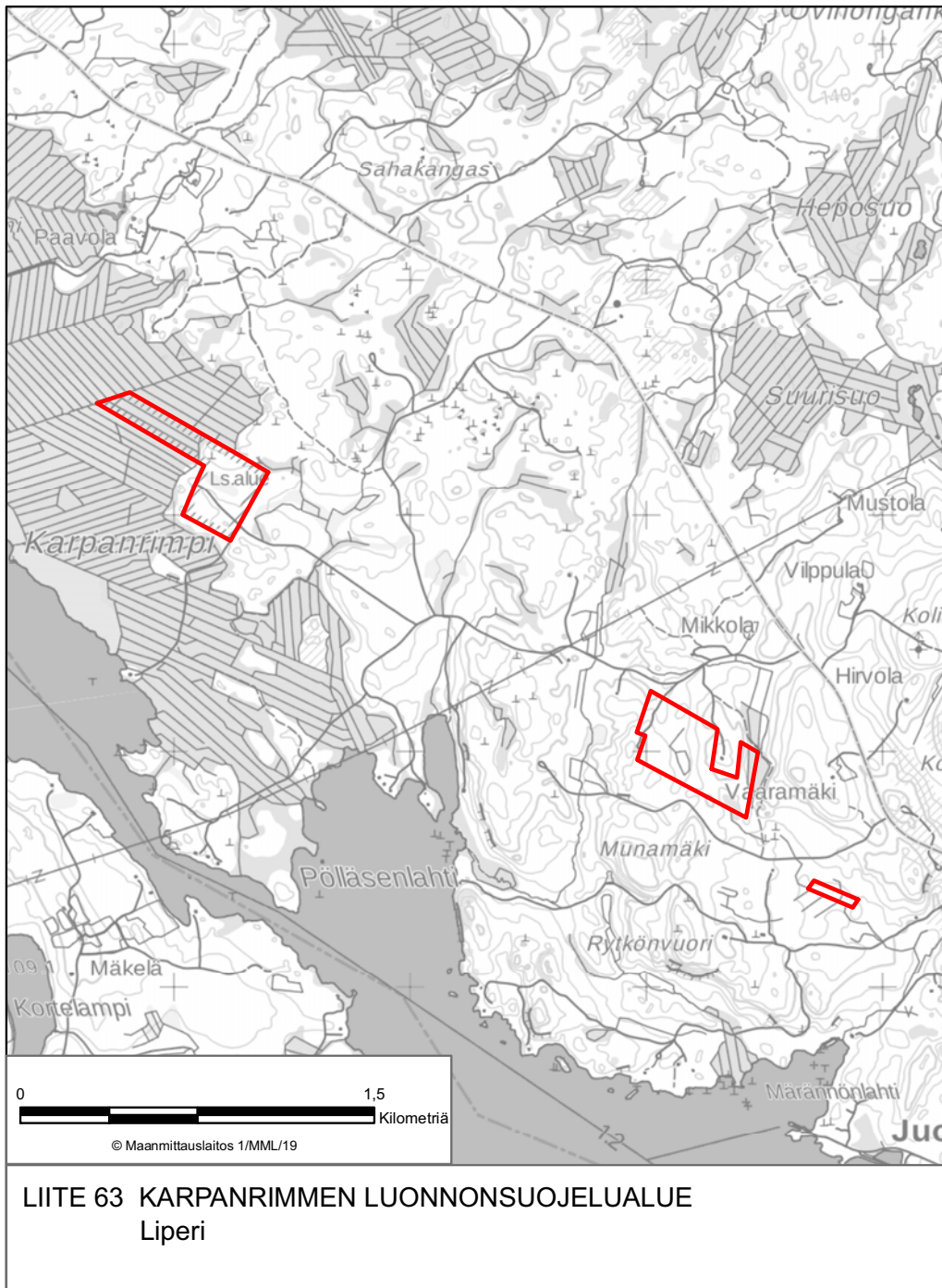


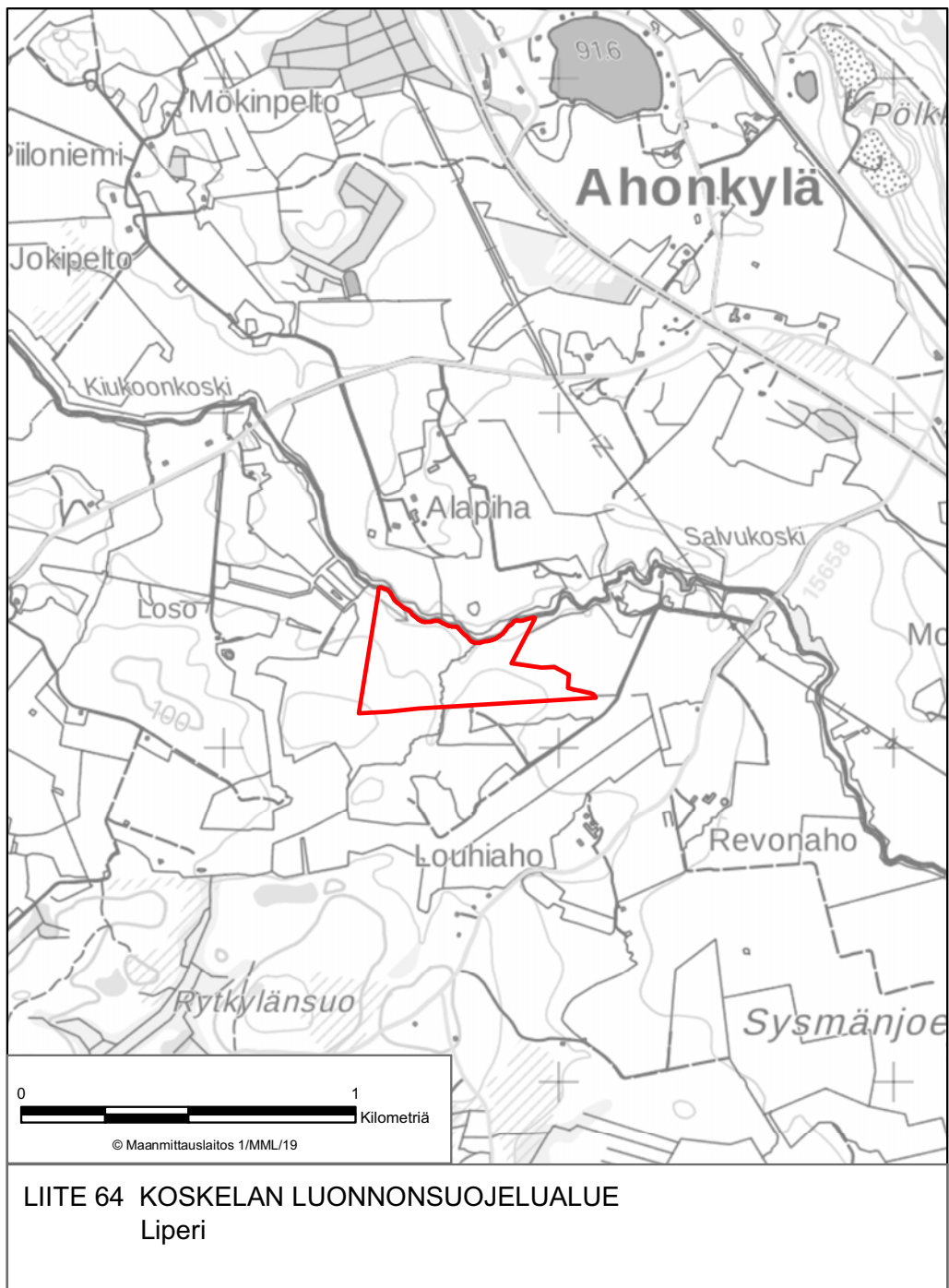


LIITE 61 HALLA-AHON LUONNONSUOJELUALUE  
Liperi



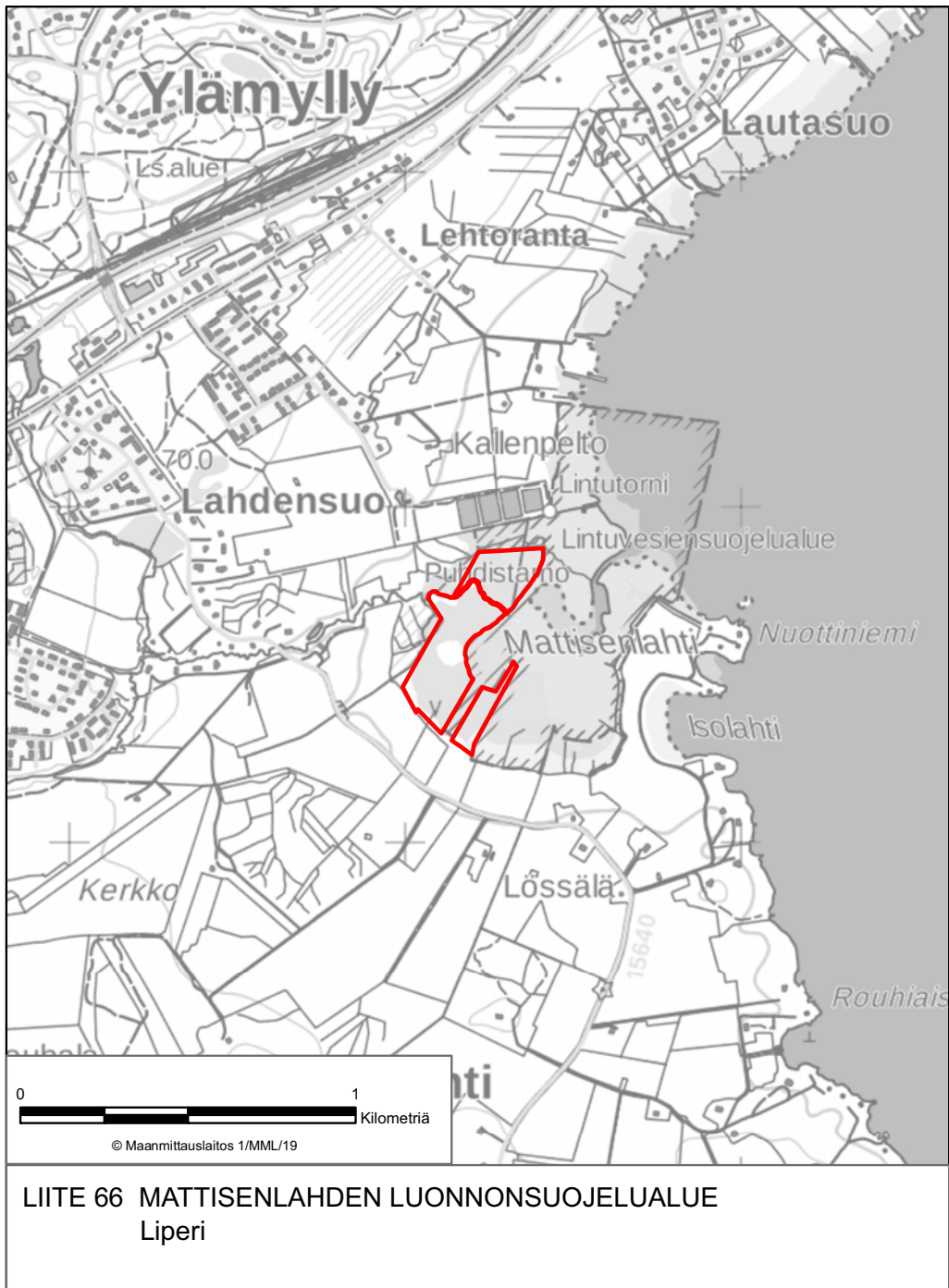


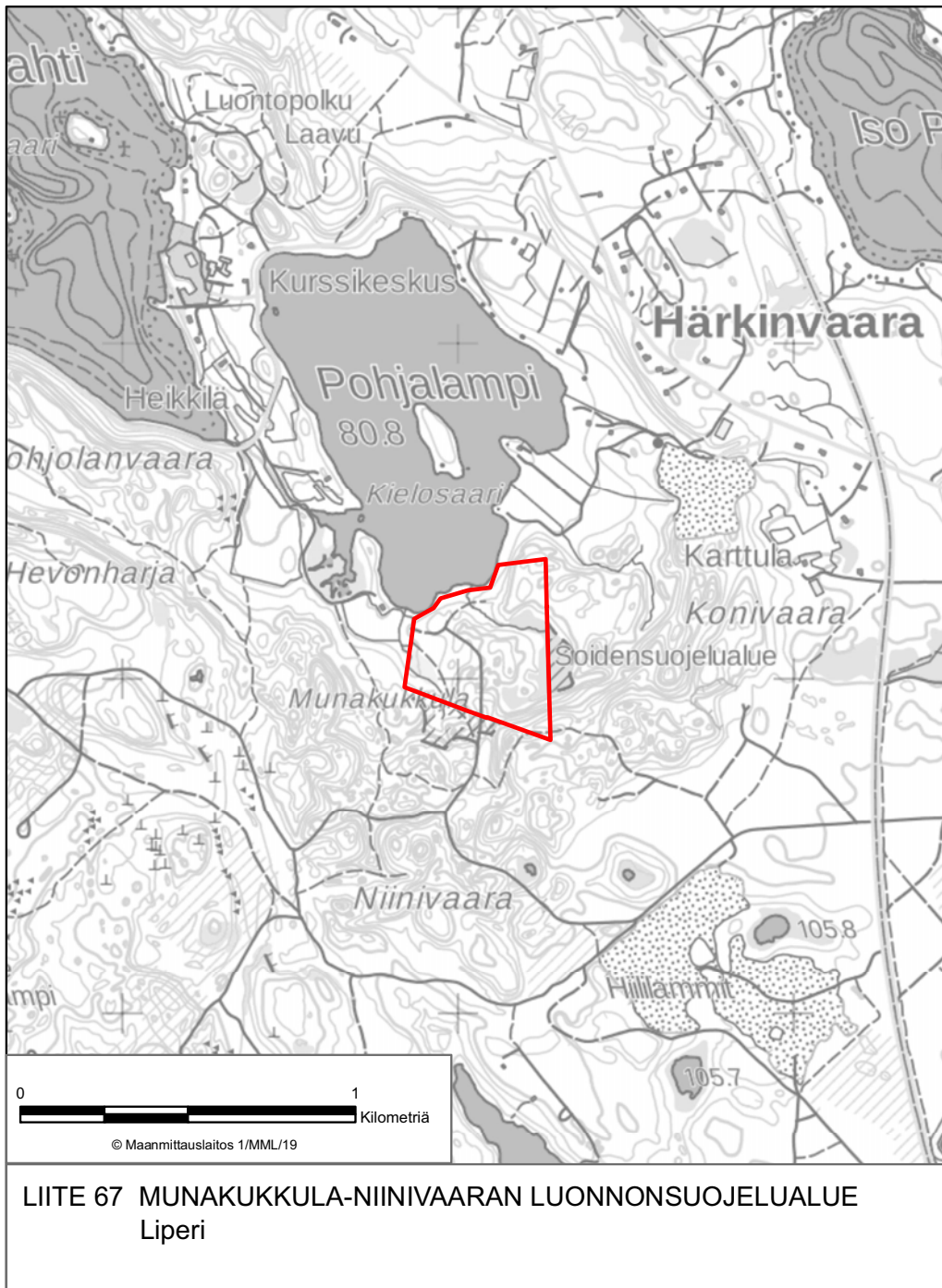


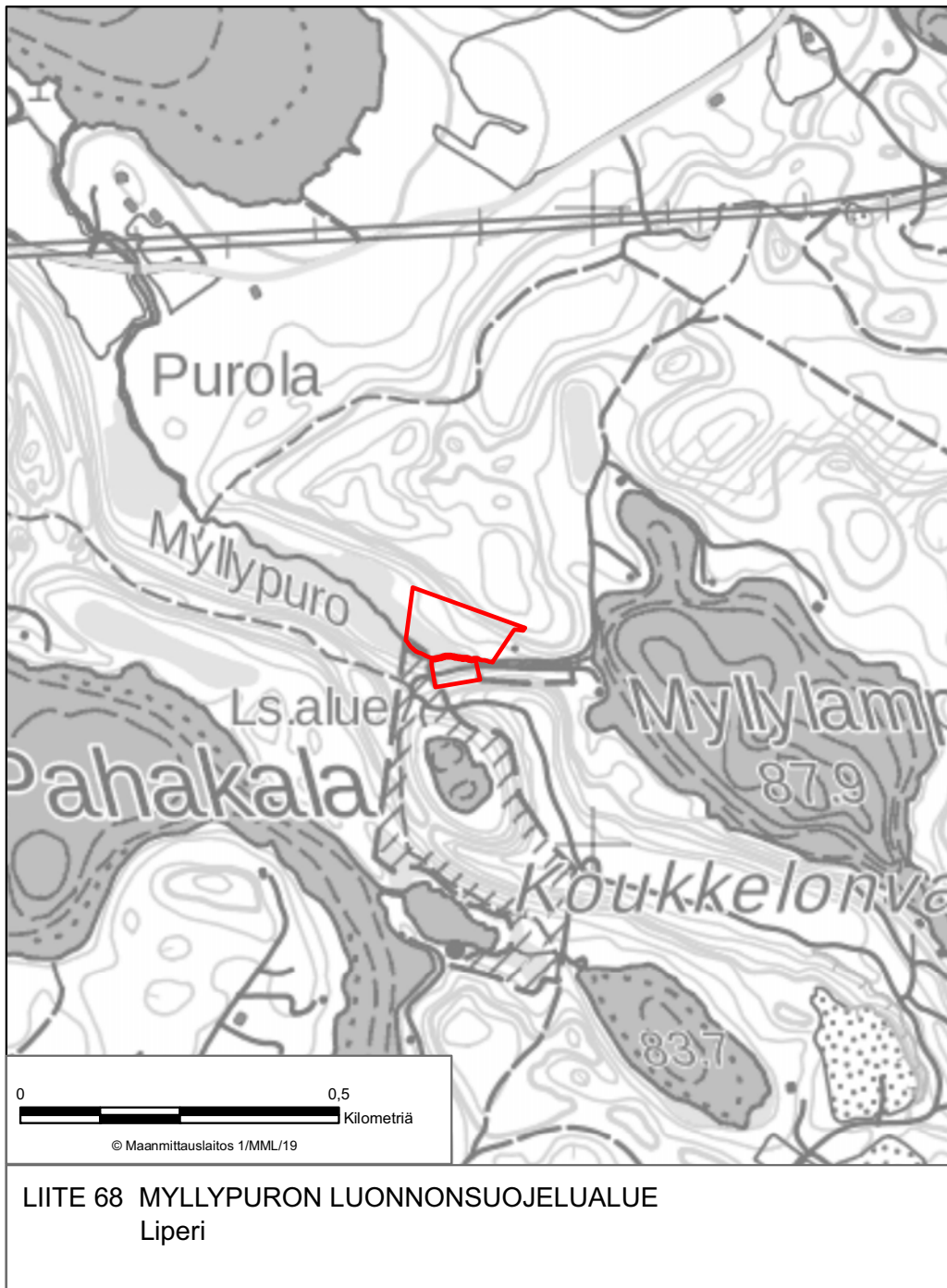


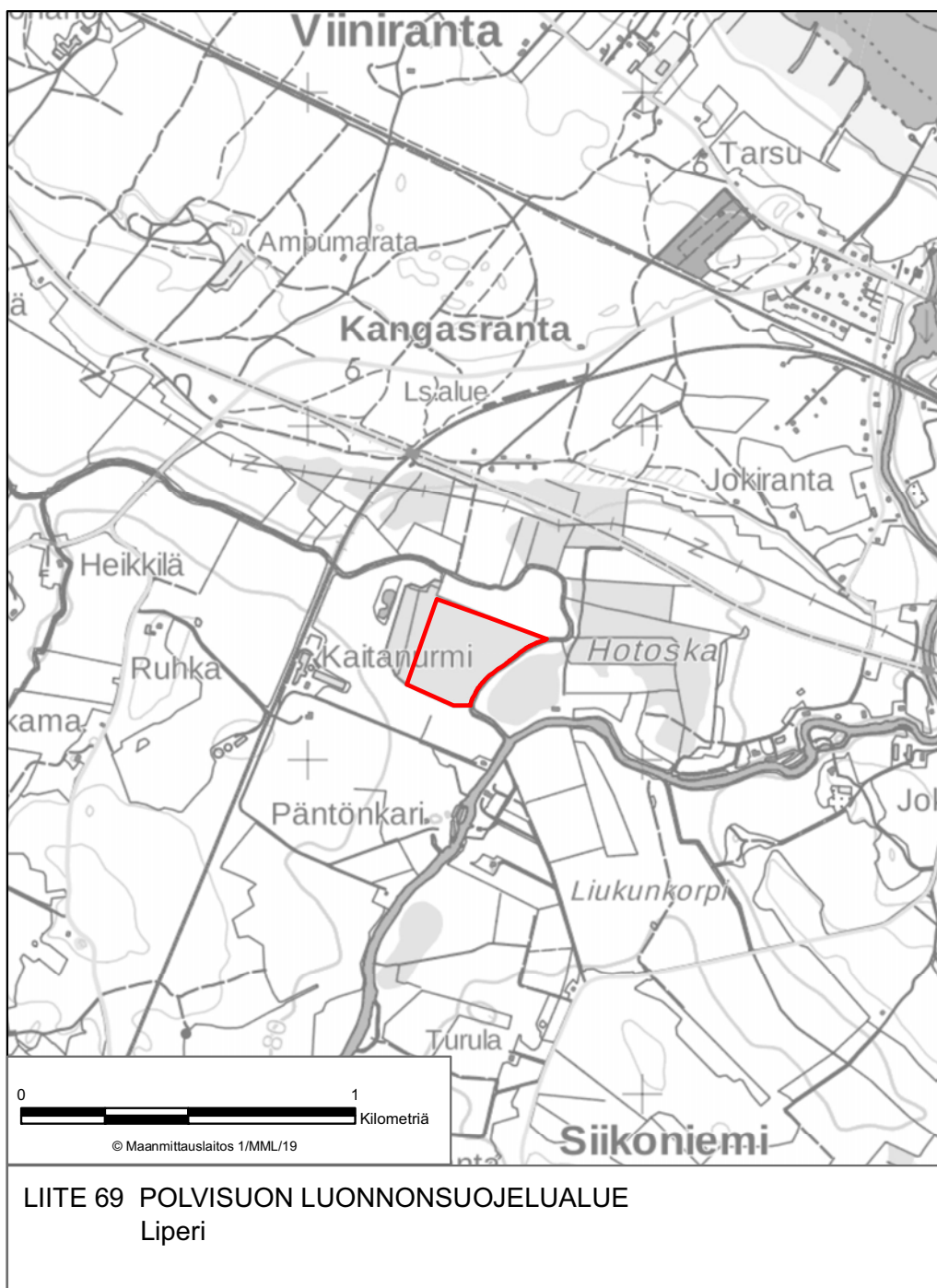




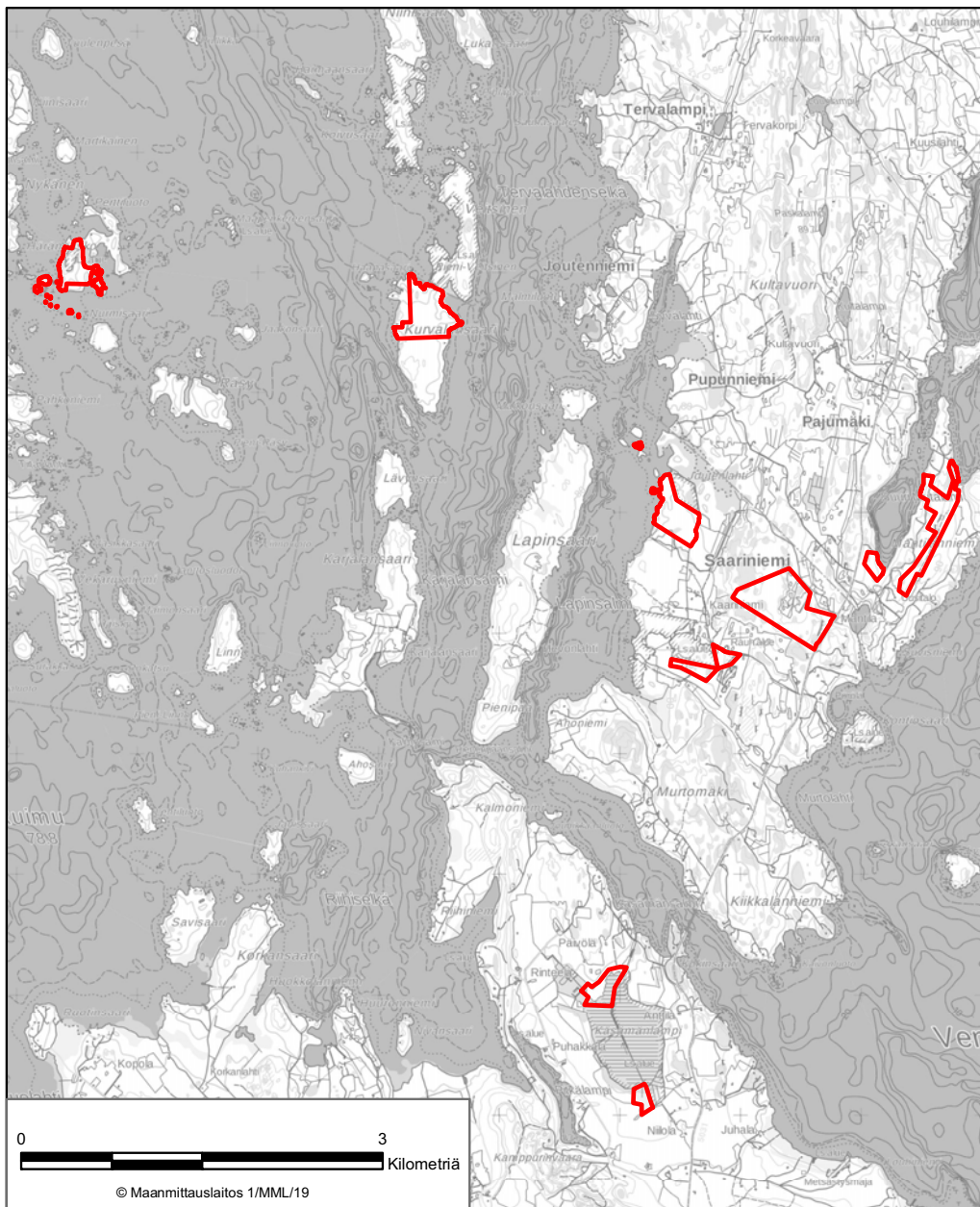






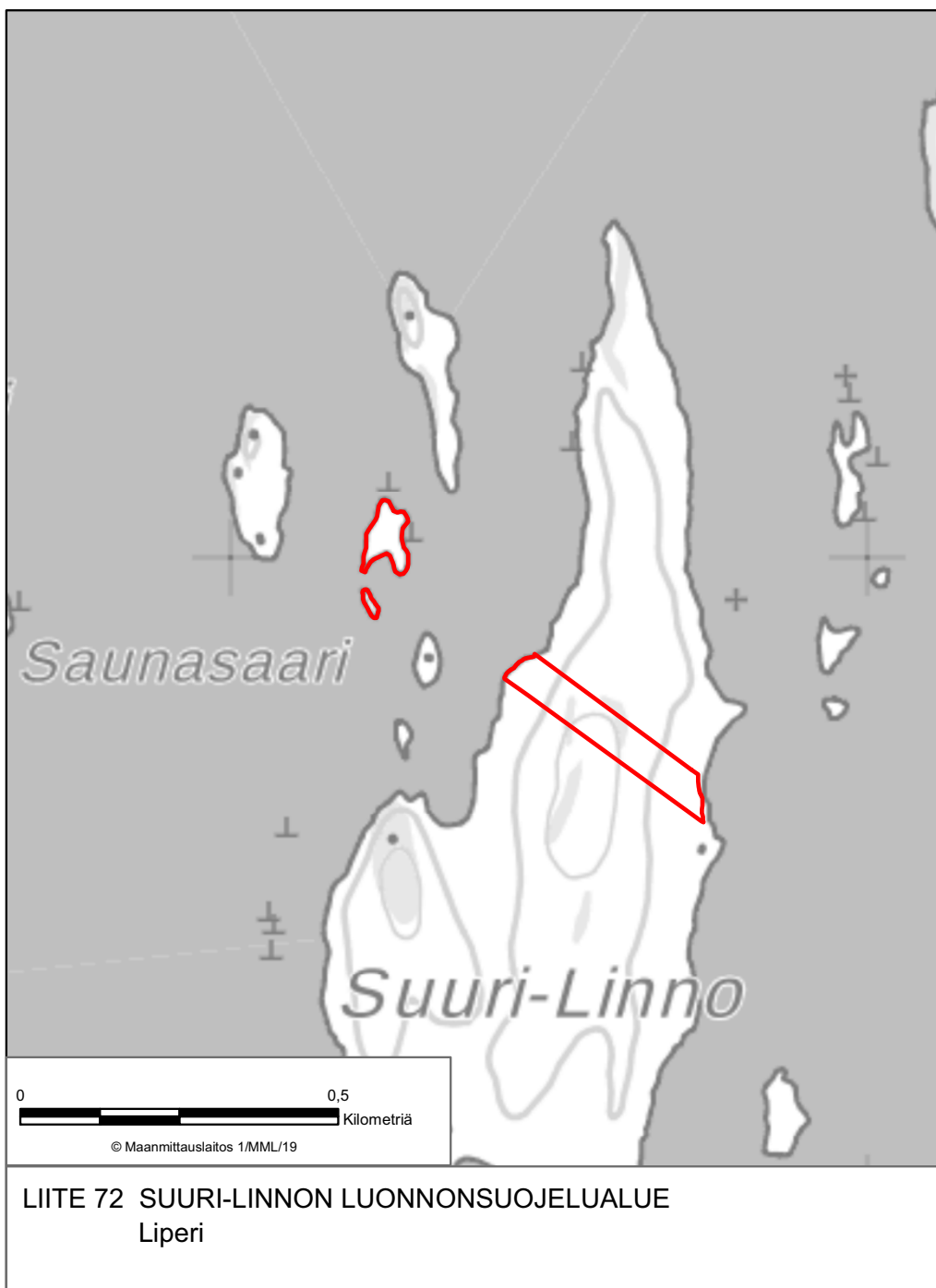


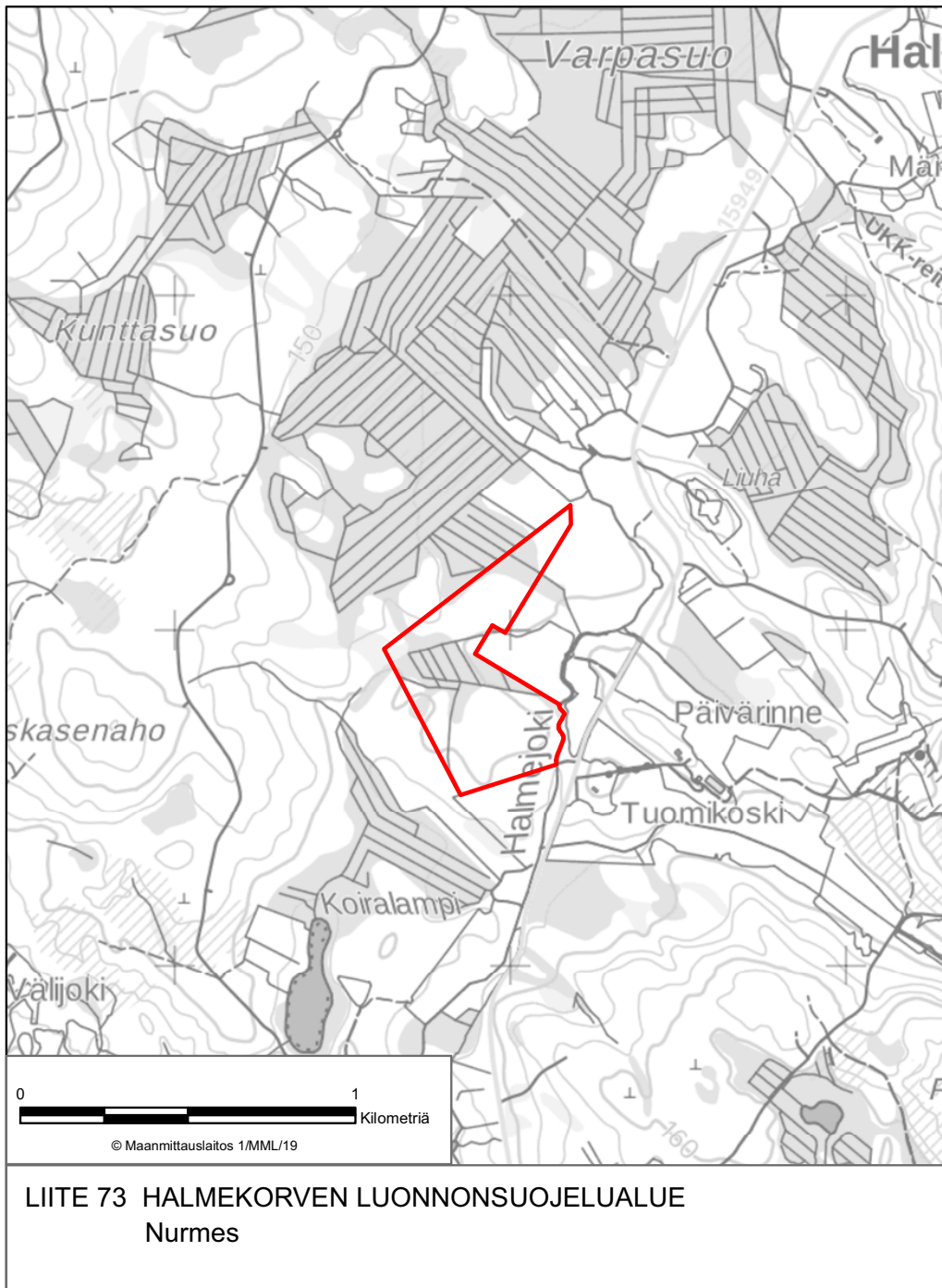




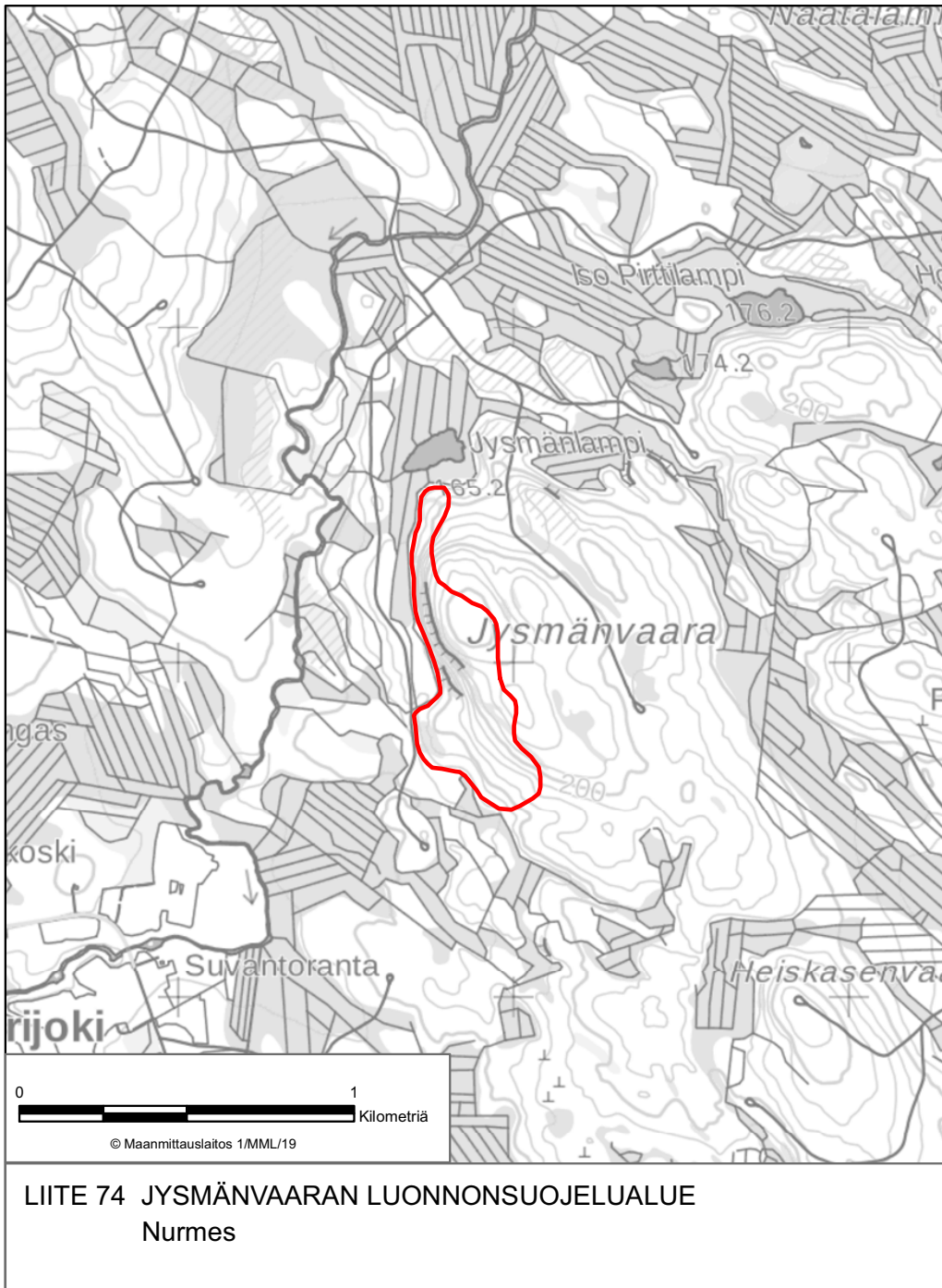
LIITE 70 SAARINIEMI-TERVALAHDEN LUONNONSUOJELUALUE  
Liperi, Polvijärvi, Outokumpu

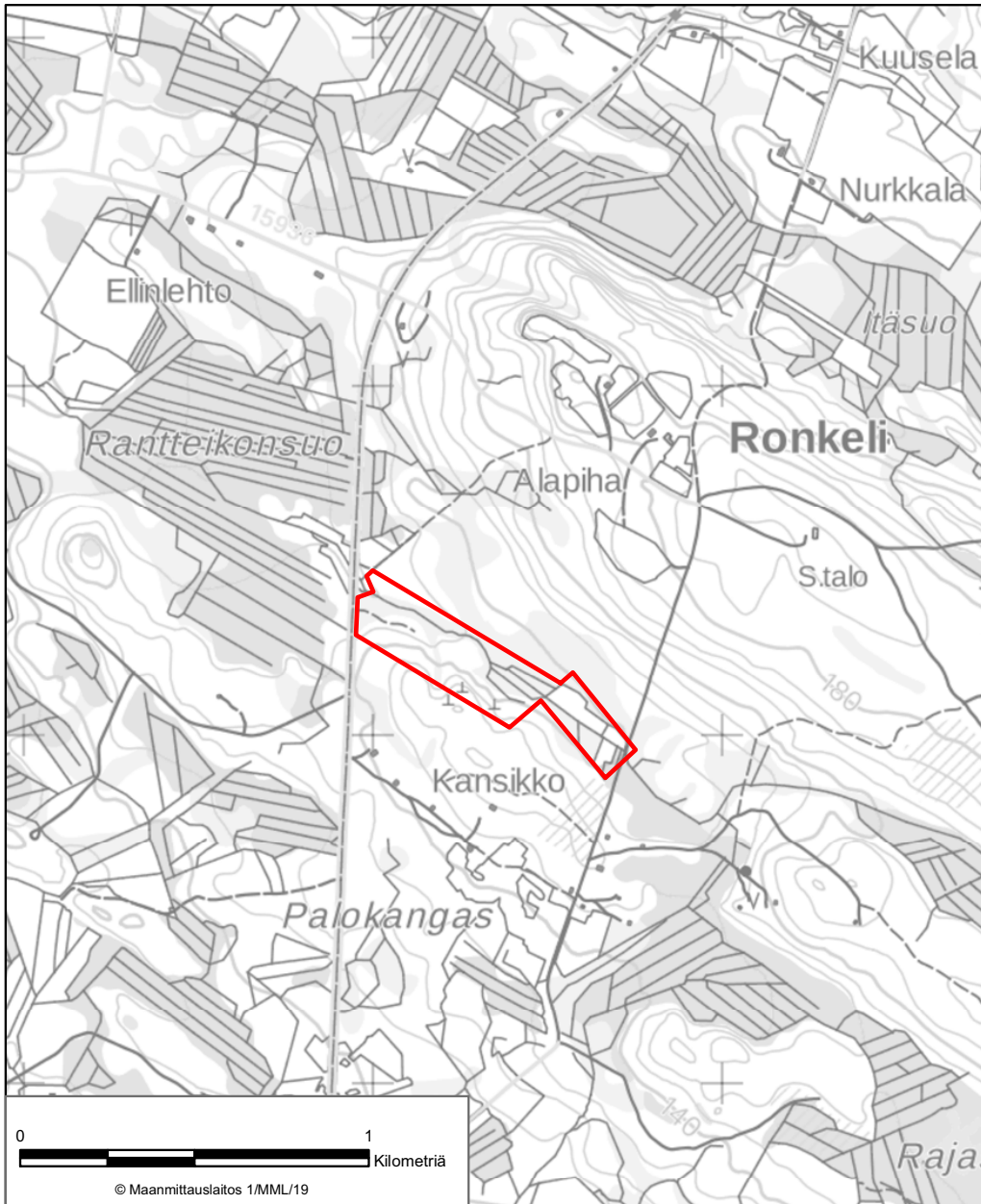




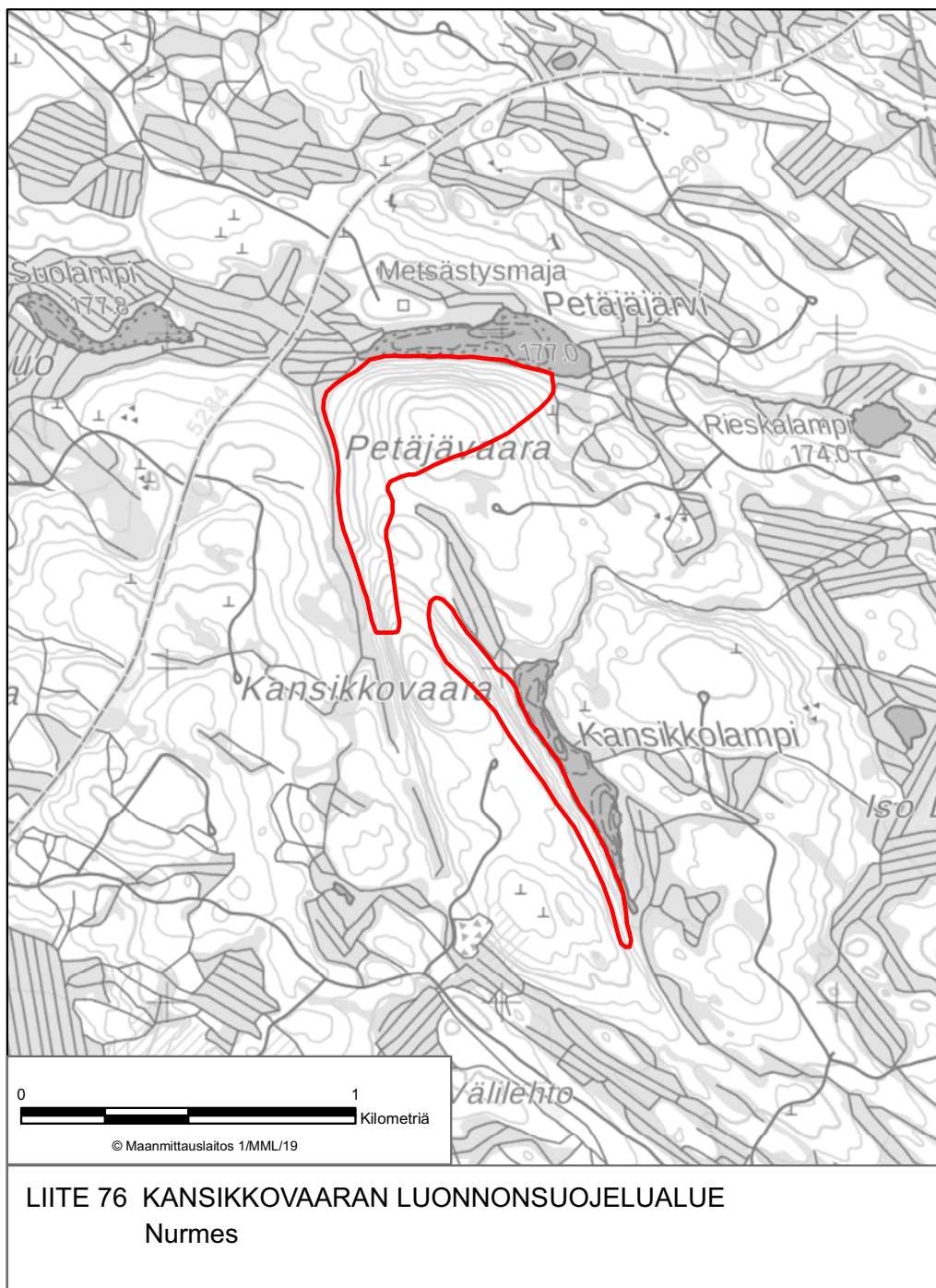




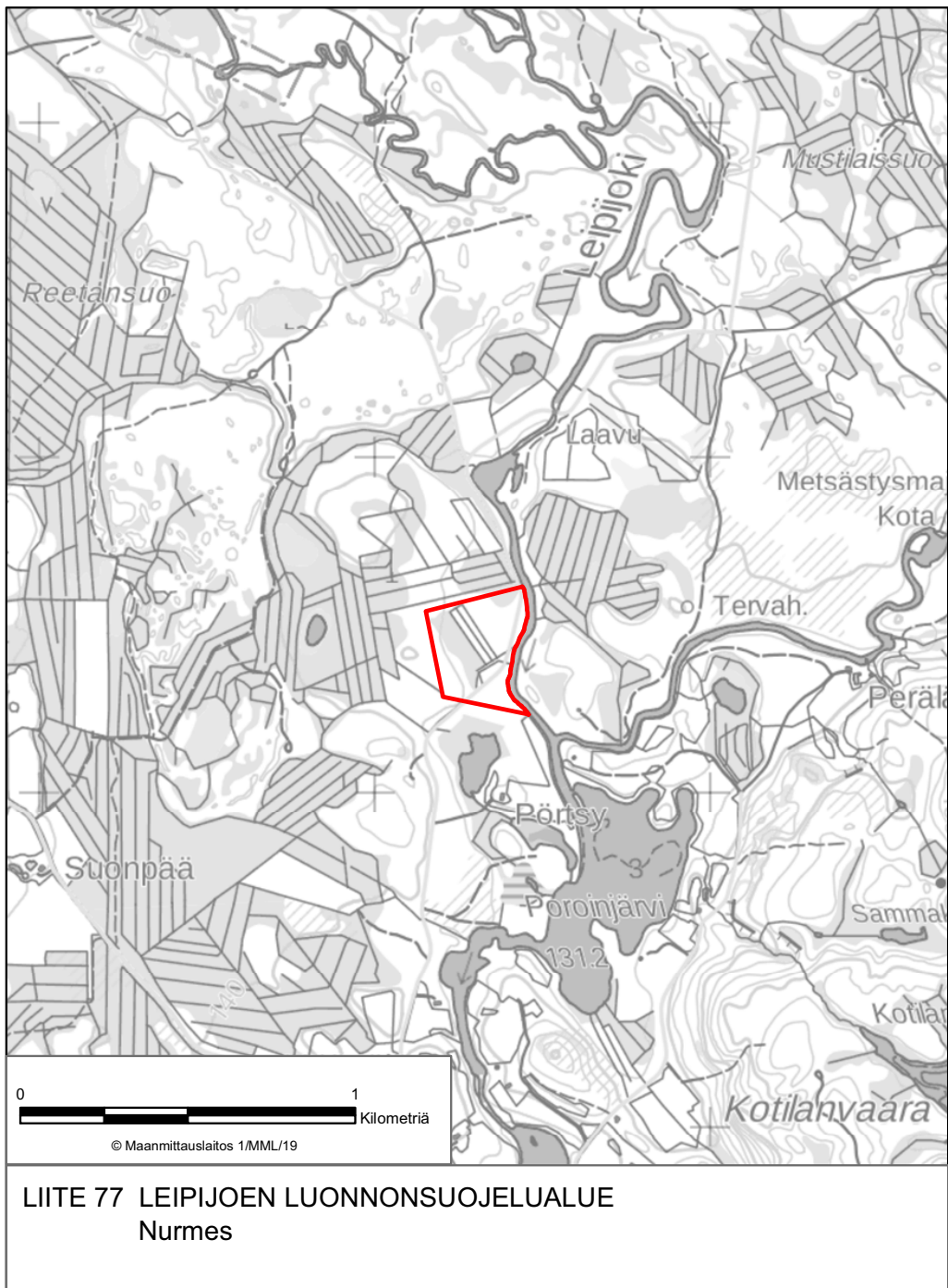




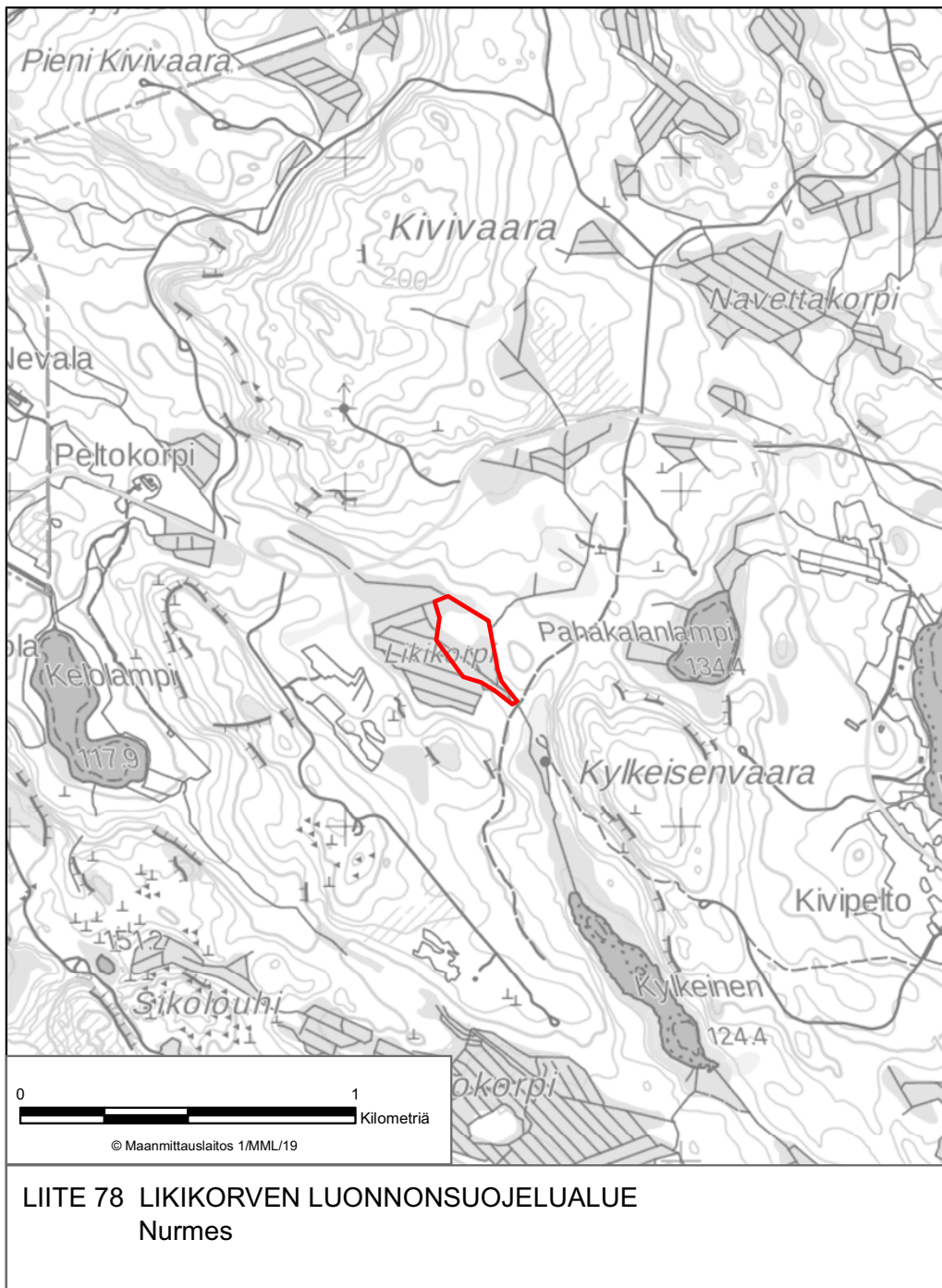
LIITE 75 KANSIKKOPURON LUONNONSUOJELUALUE  
Nurmes

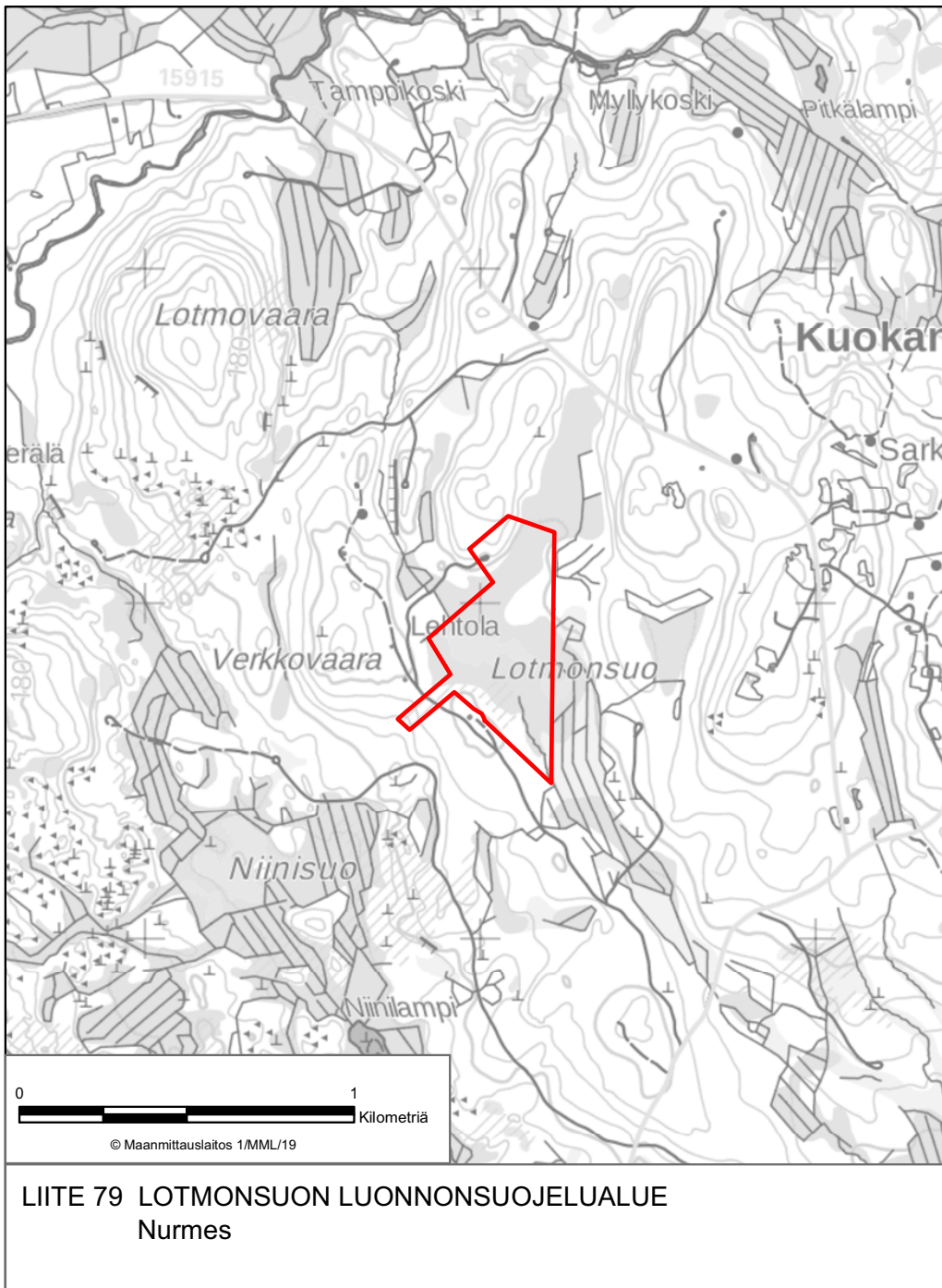


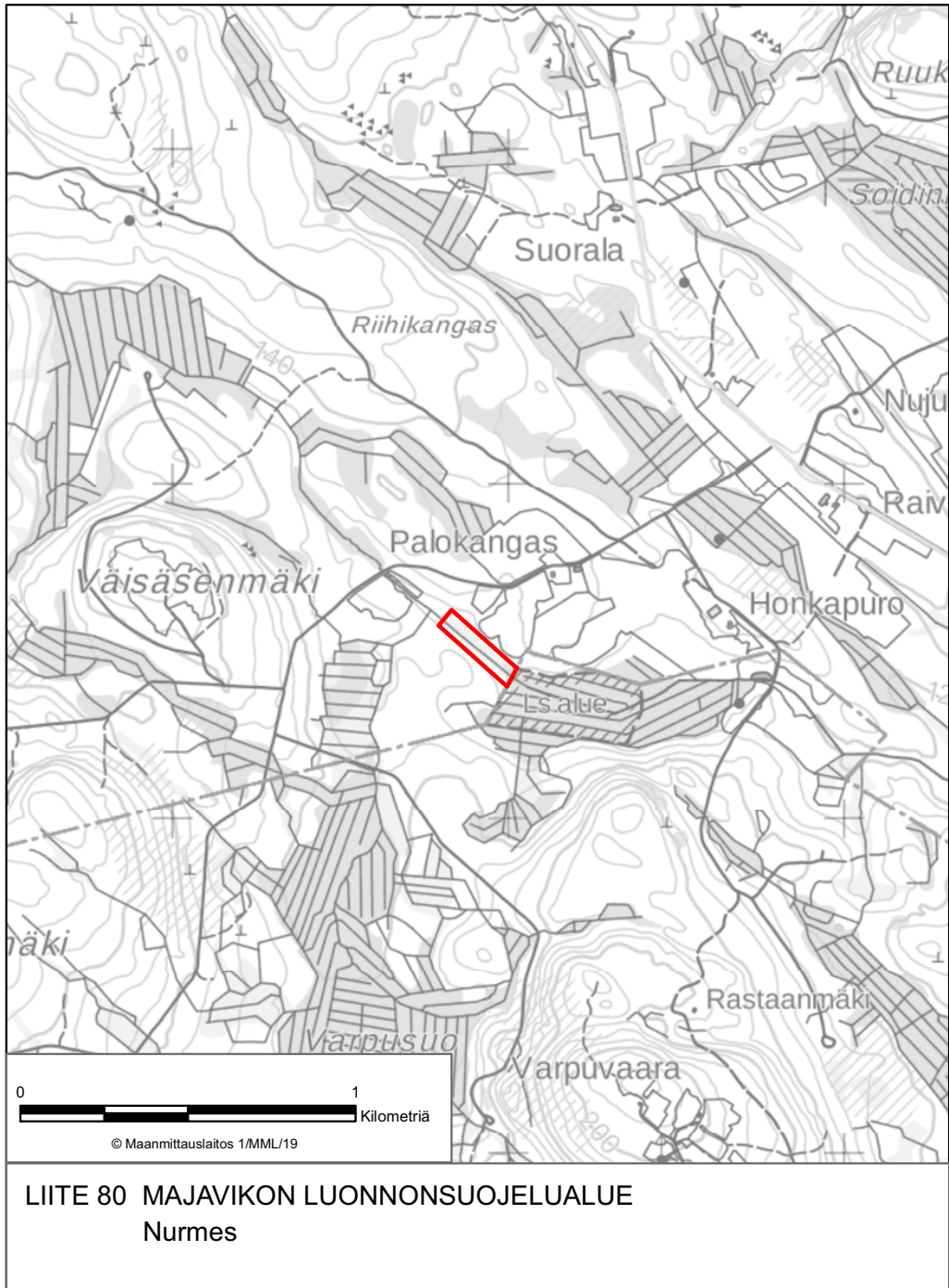




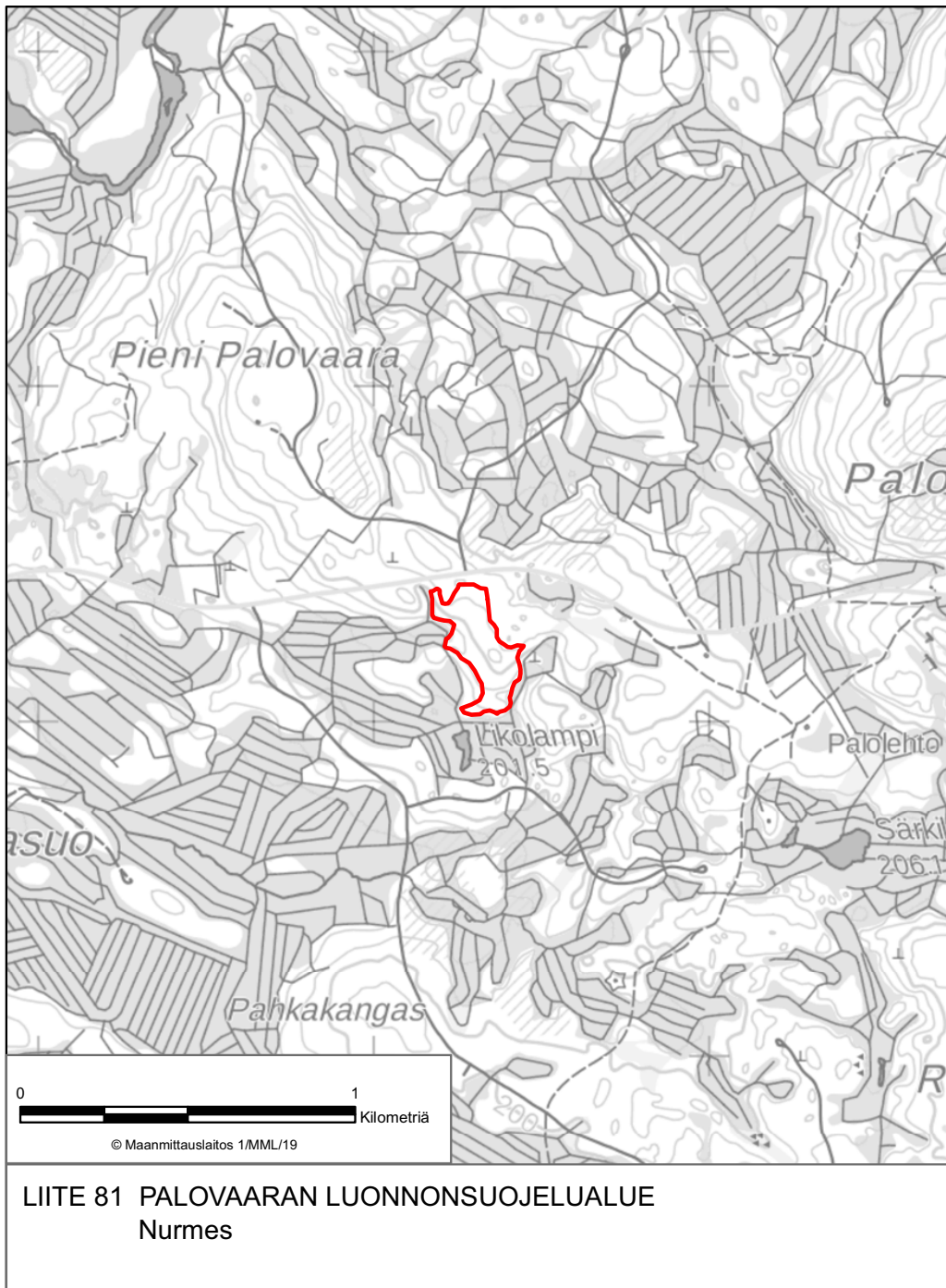




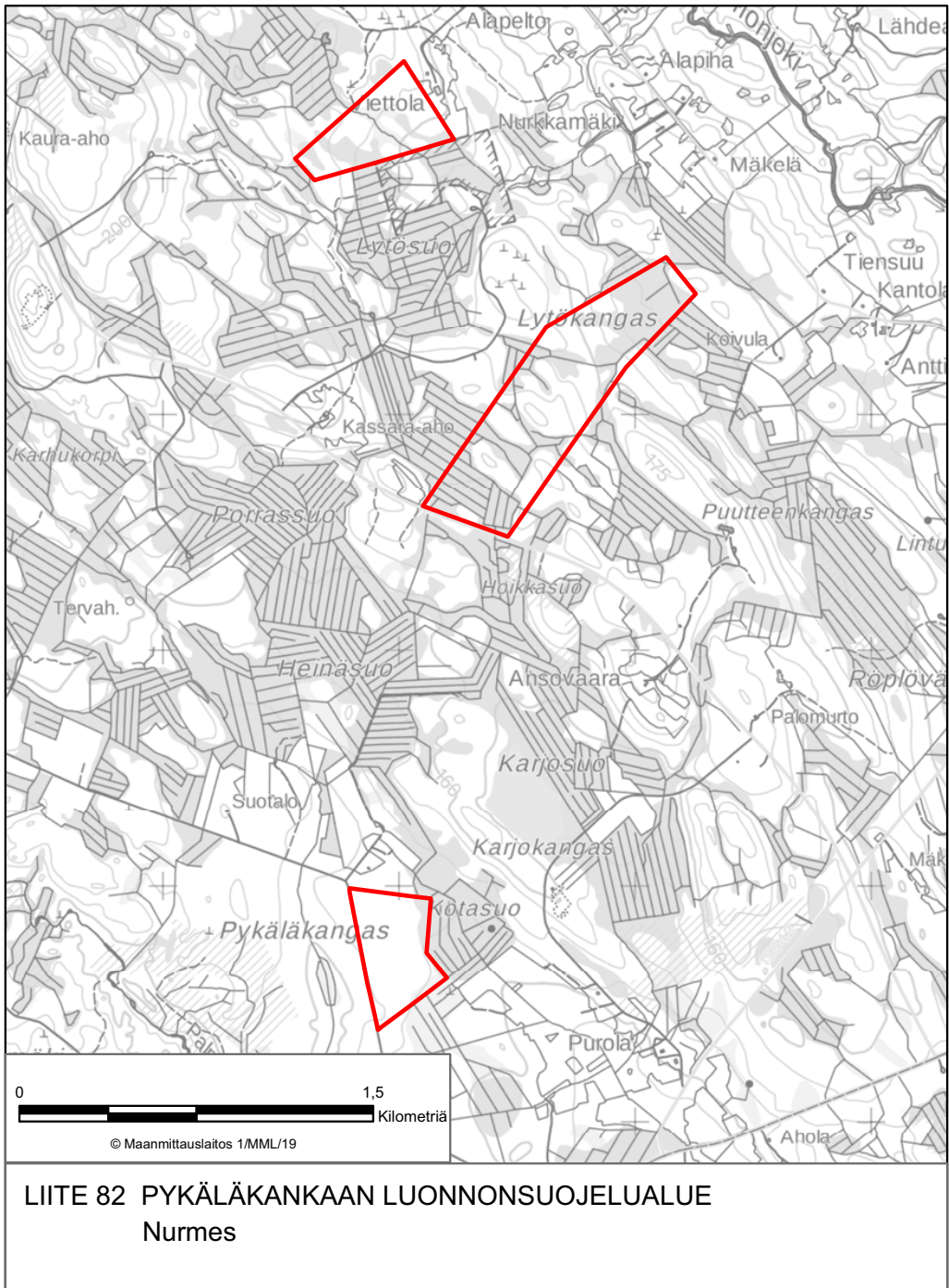




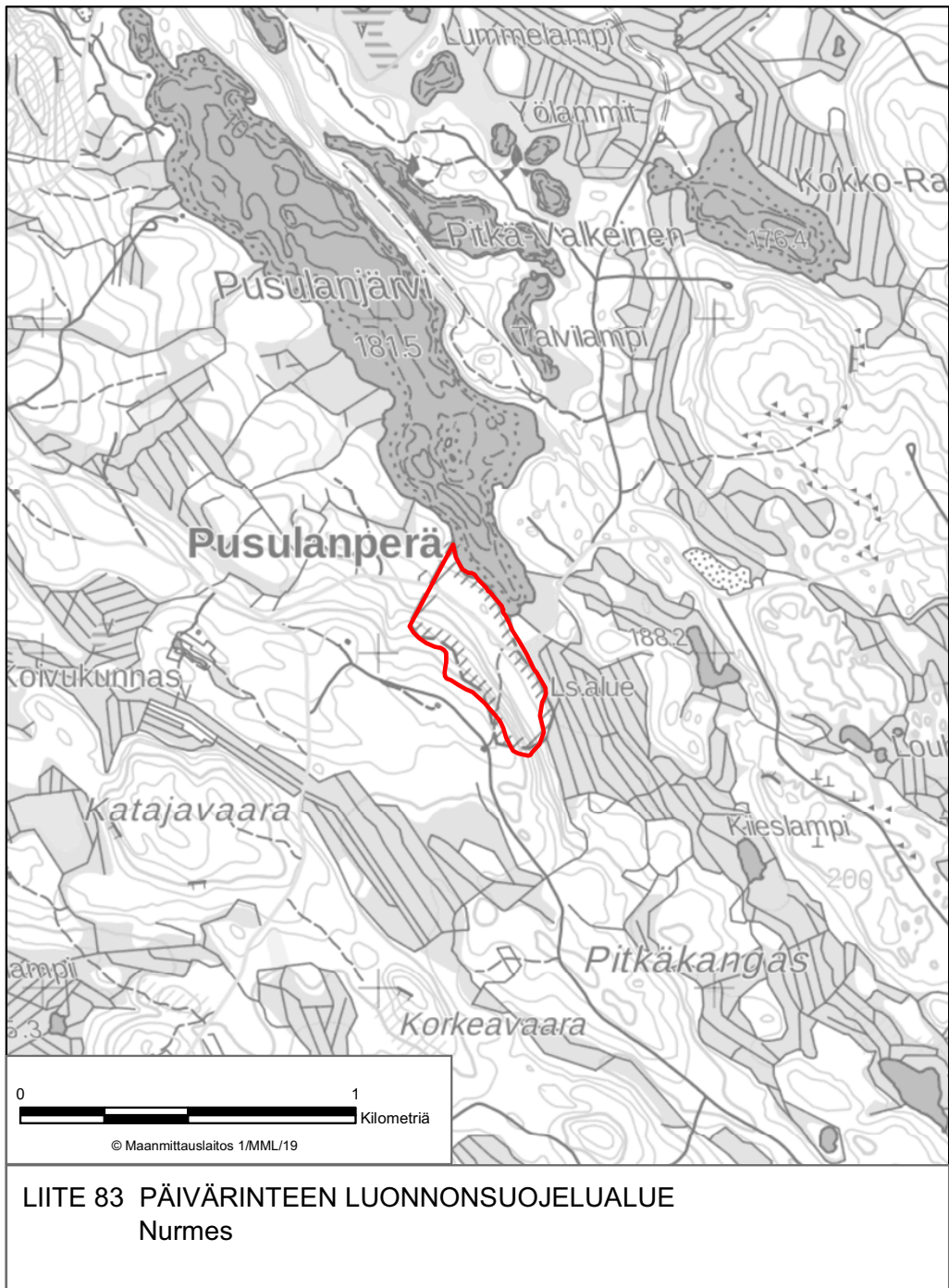




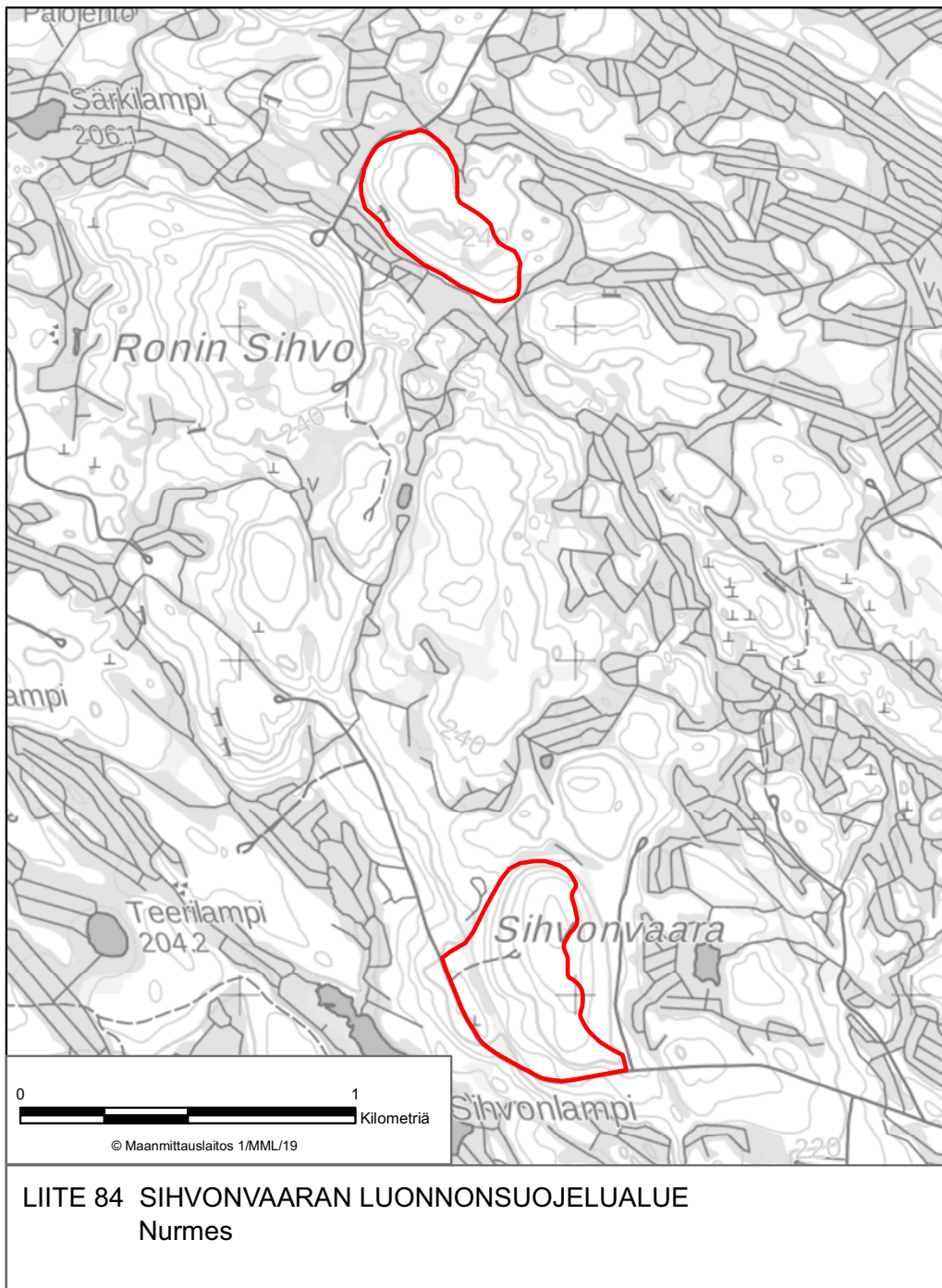




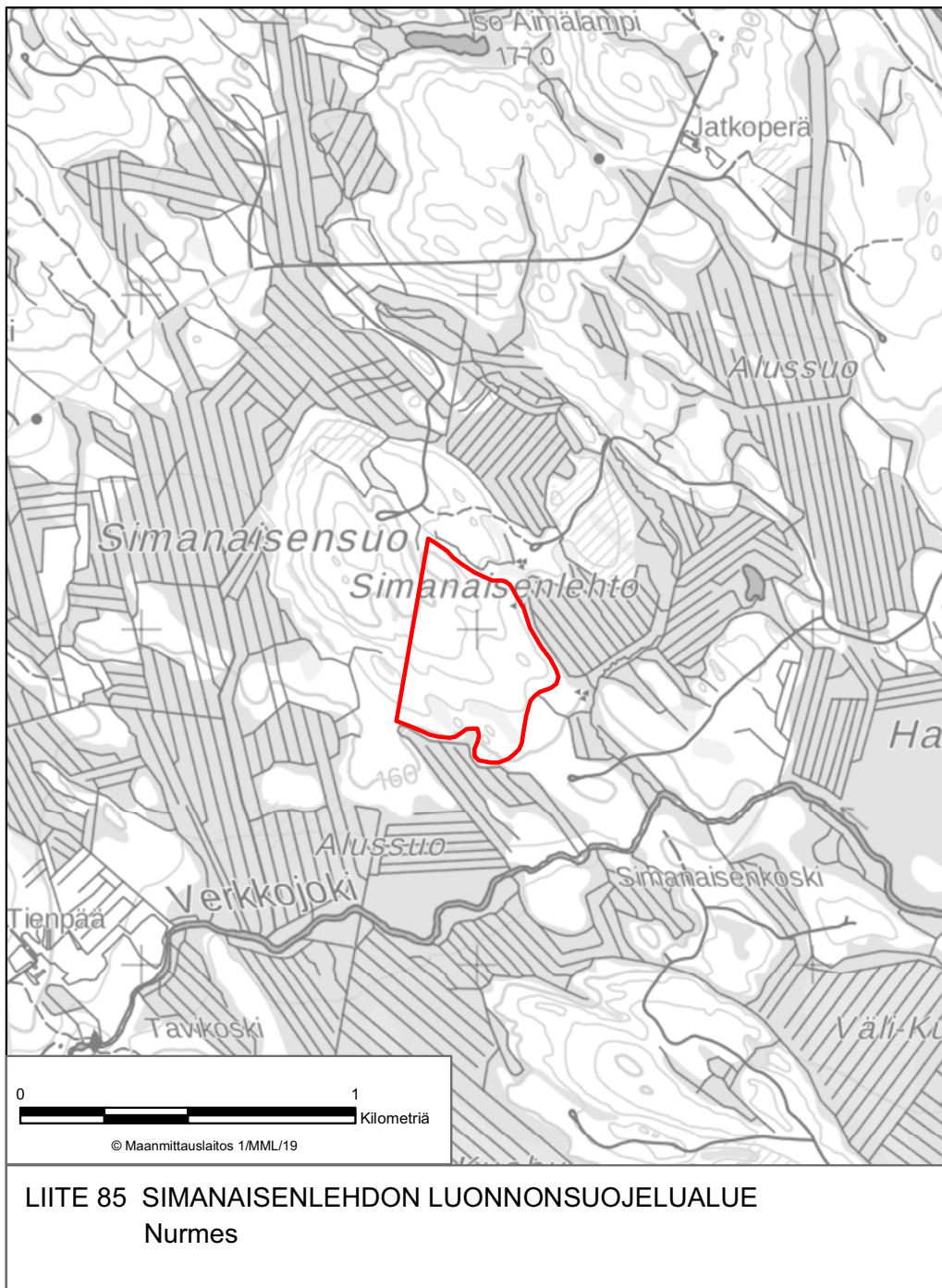
LIITE 82 PYKÄLÄKANGAAN LUONNONSUOJELUALUE  
Nurmes



LIITE 83 PÄIVÄRINTEEN LUONNONSUOJELUALUE  
Nurmes

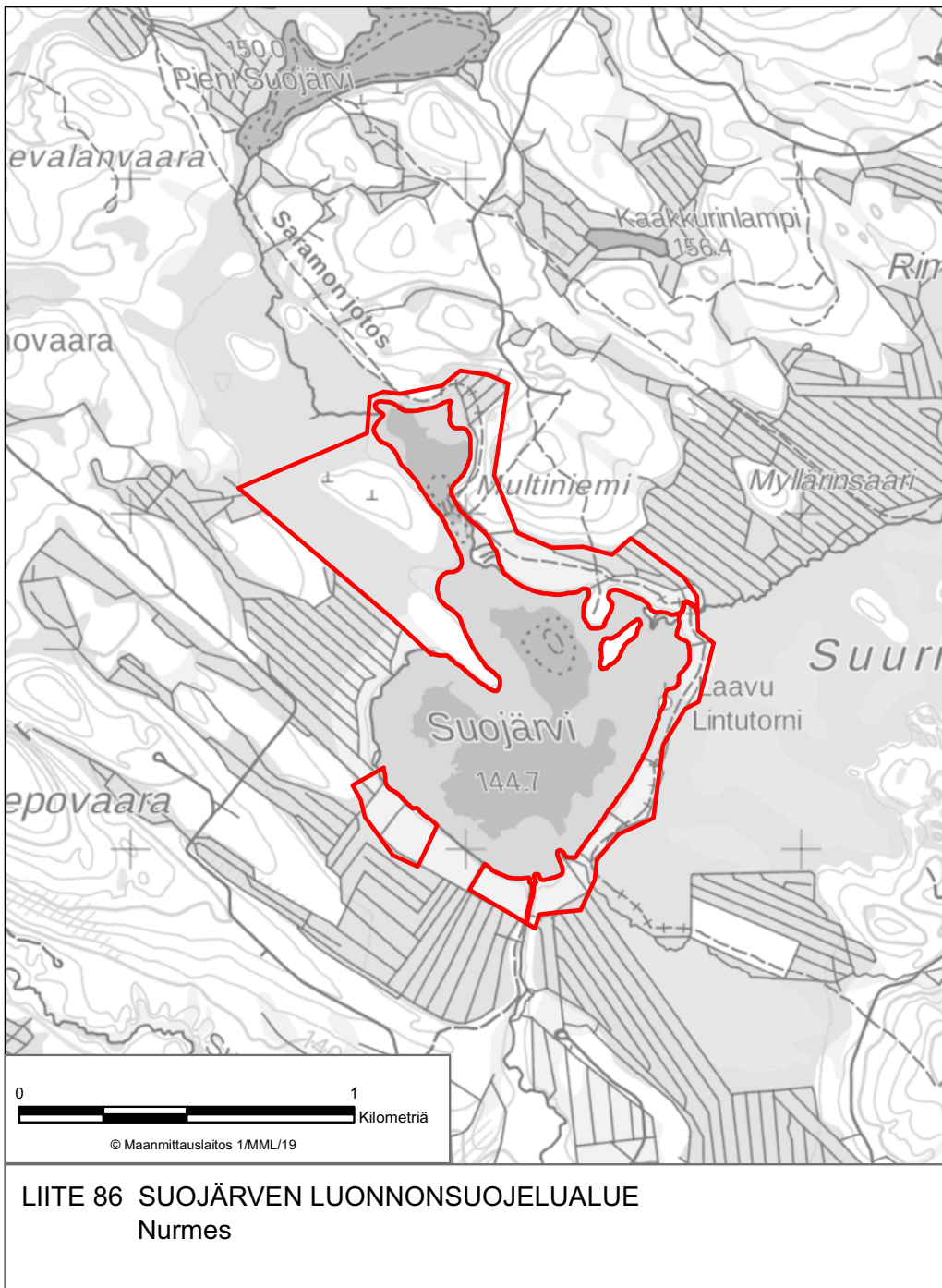


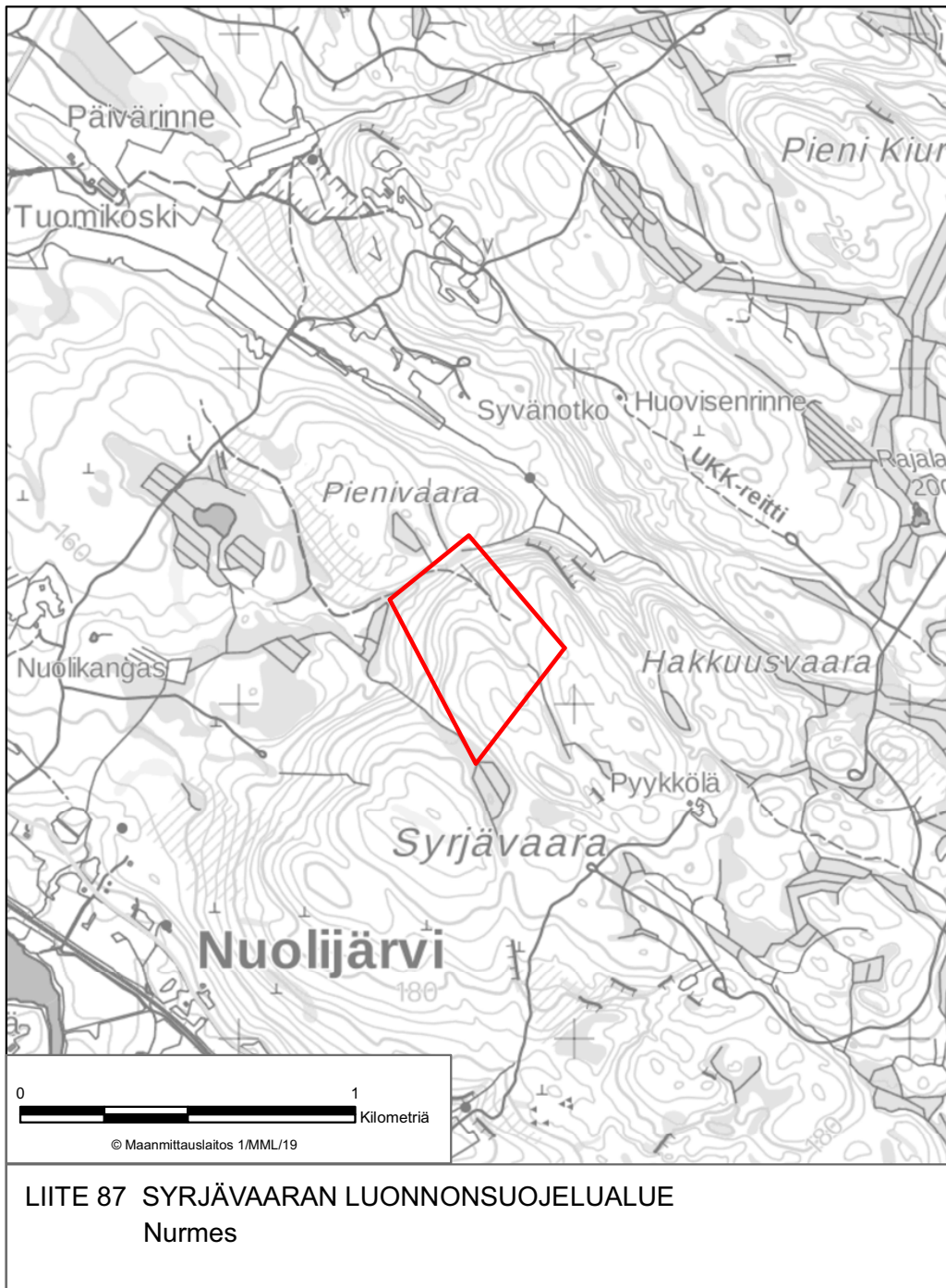


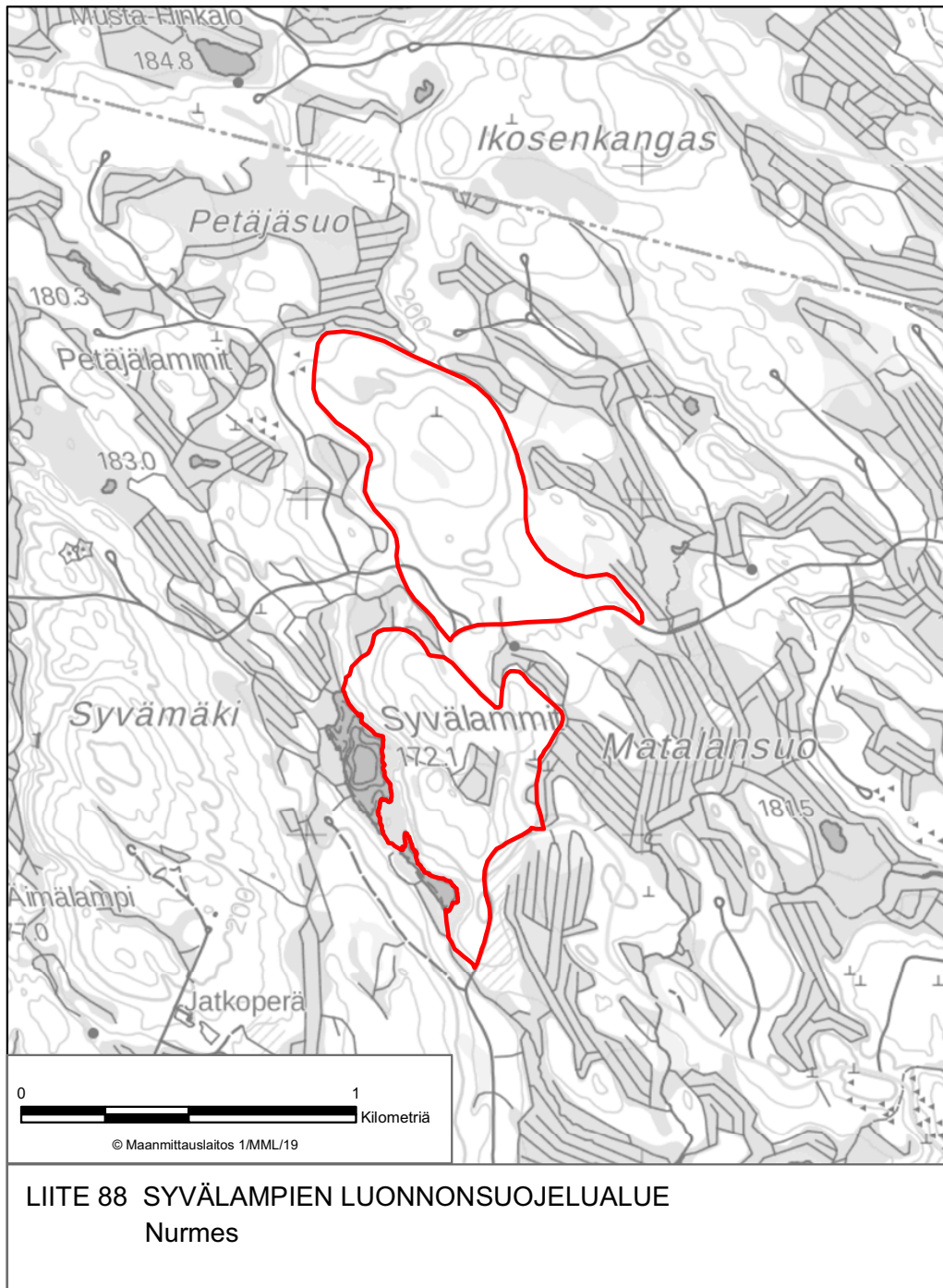


LIITE 85 SIMANAISENLEHDON LUONNONSUOJELUALUE  
Nurmes

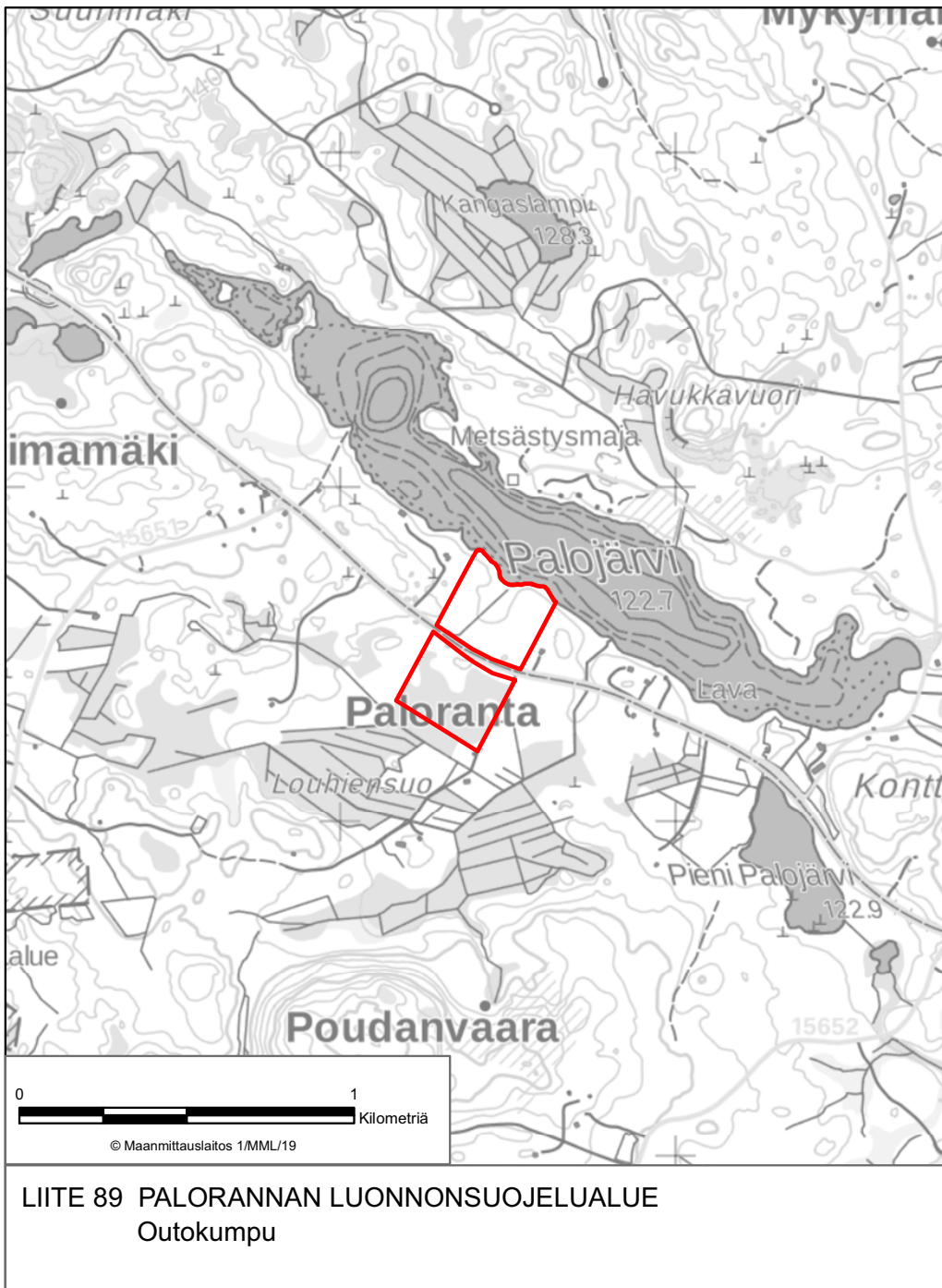




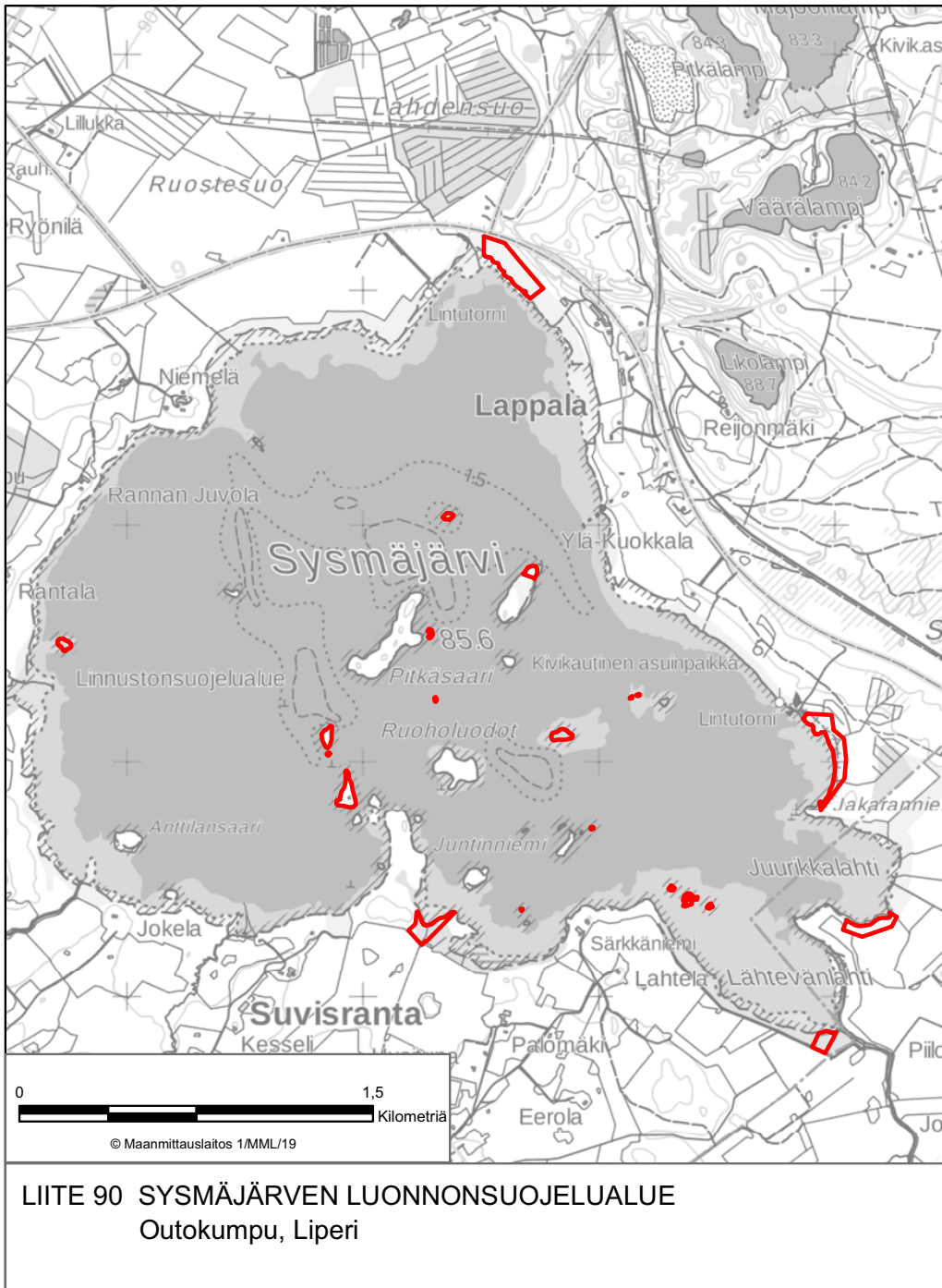


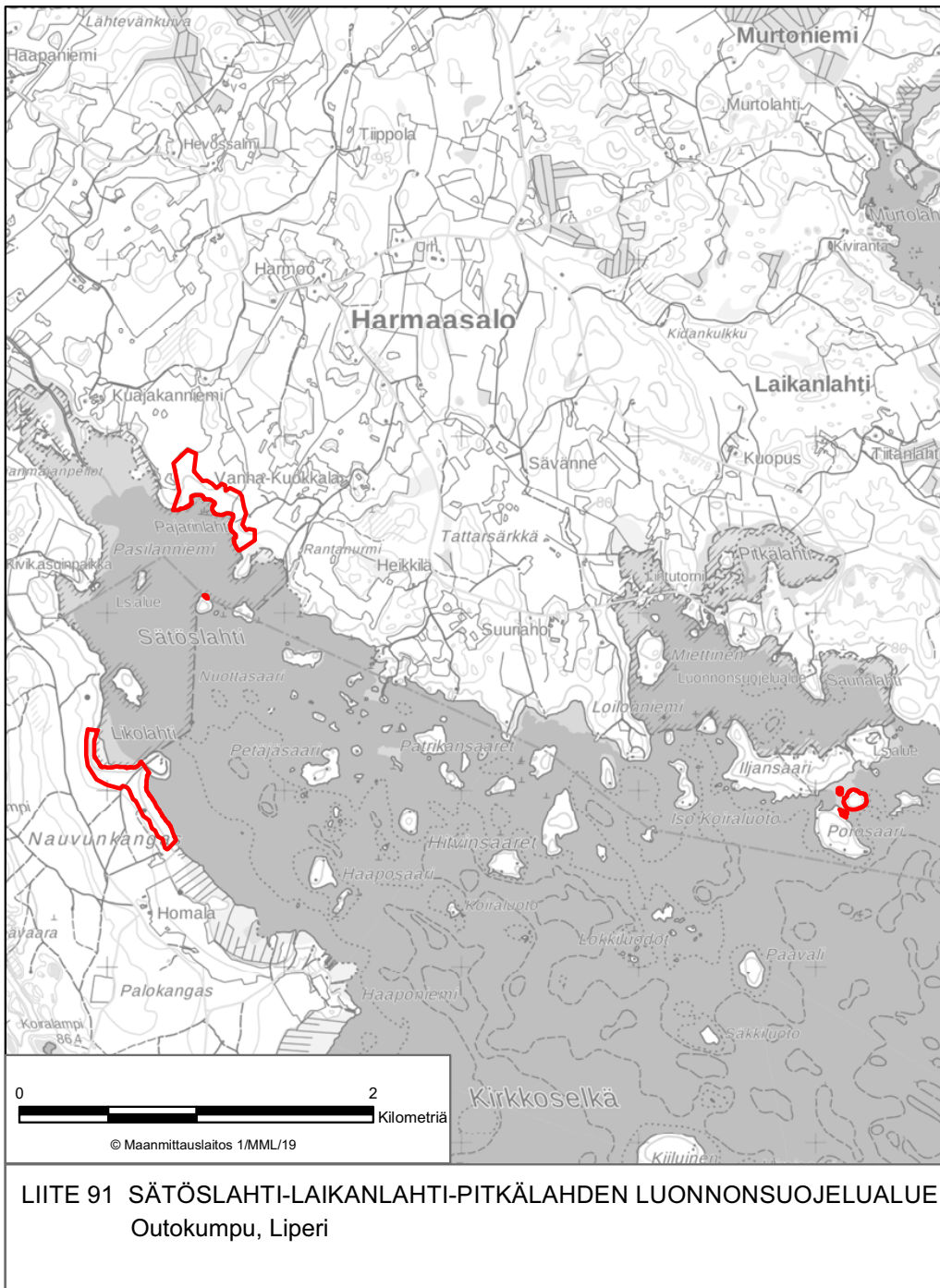


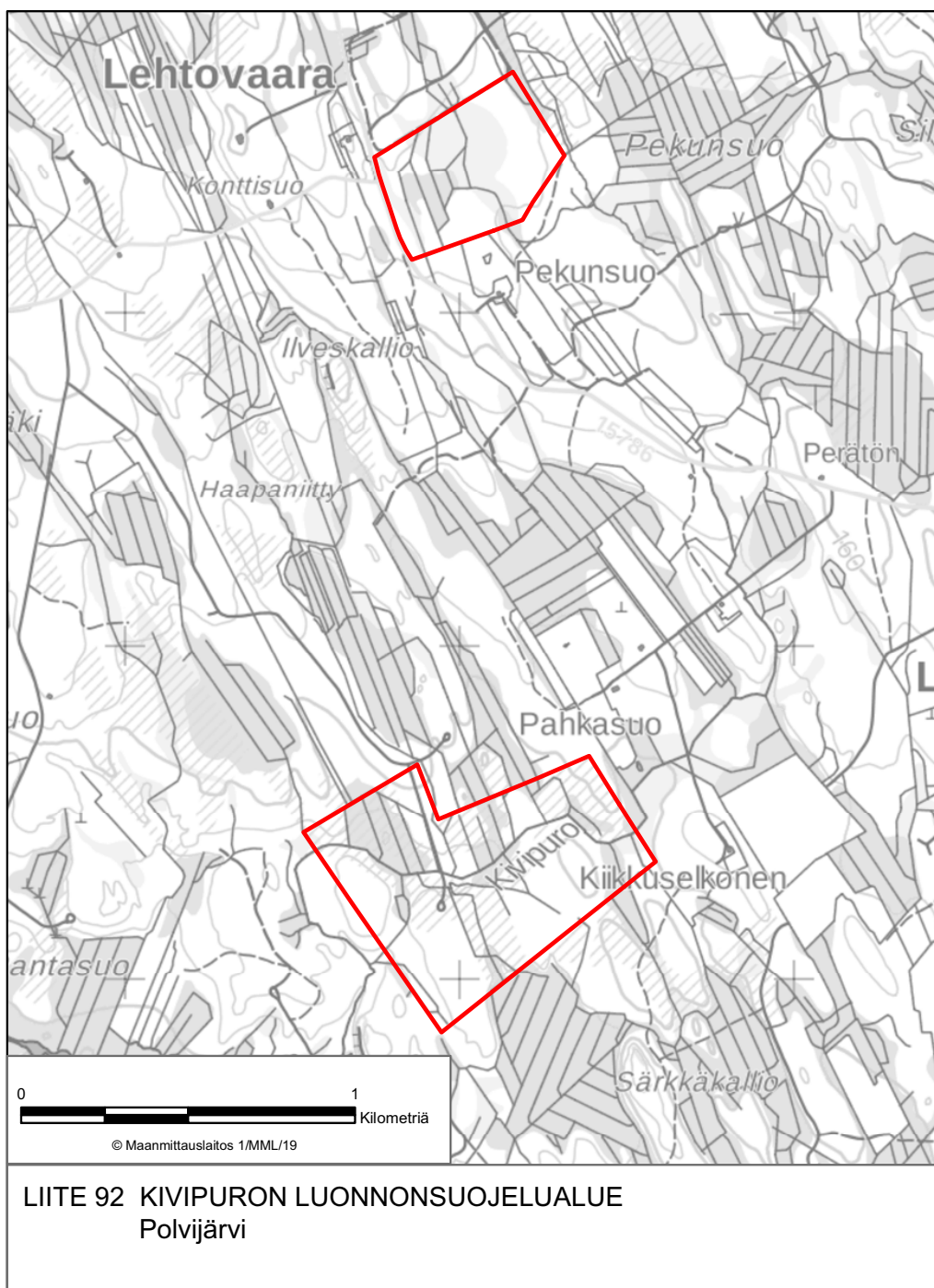




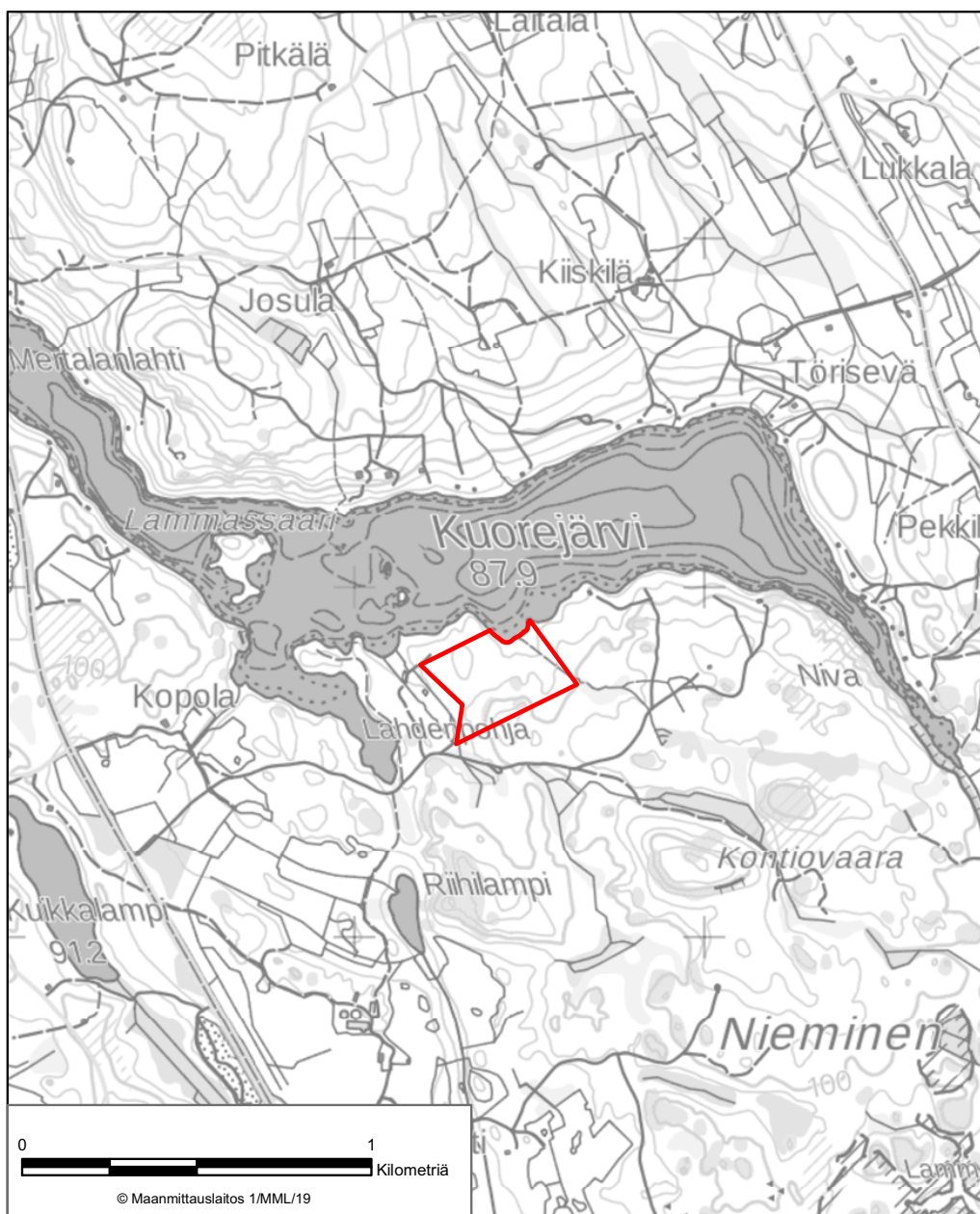






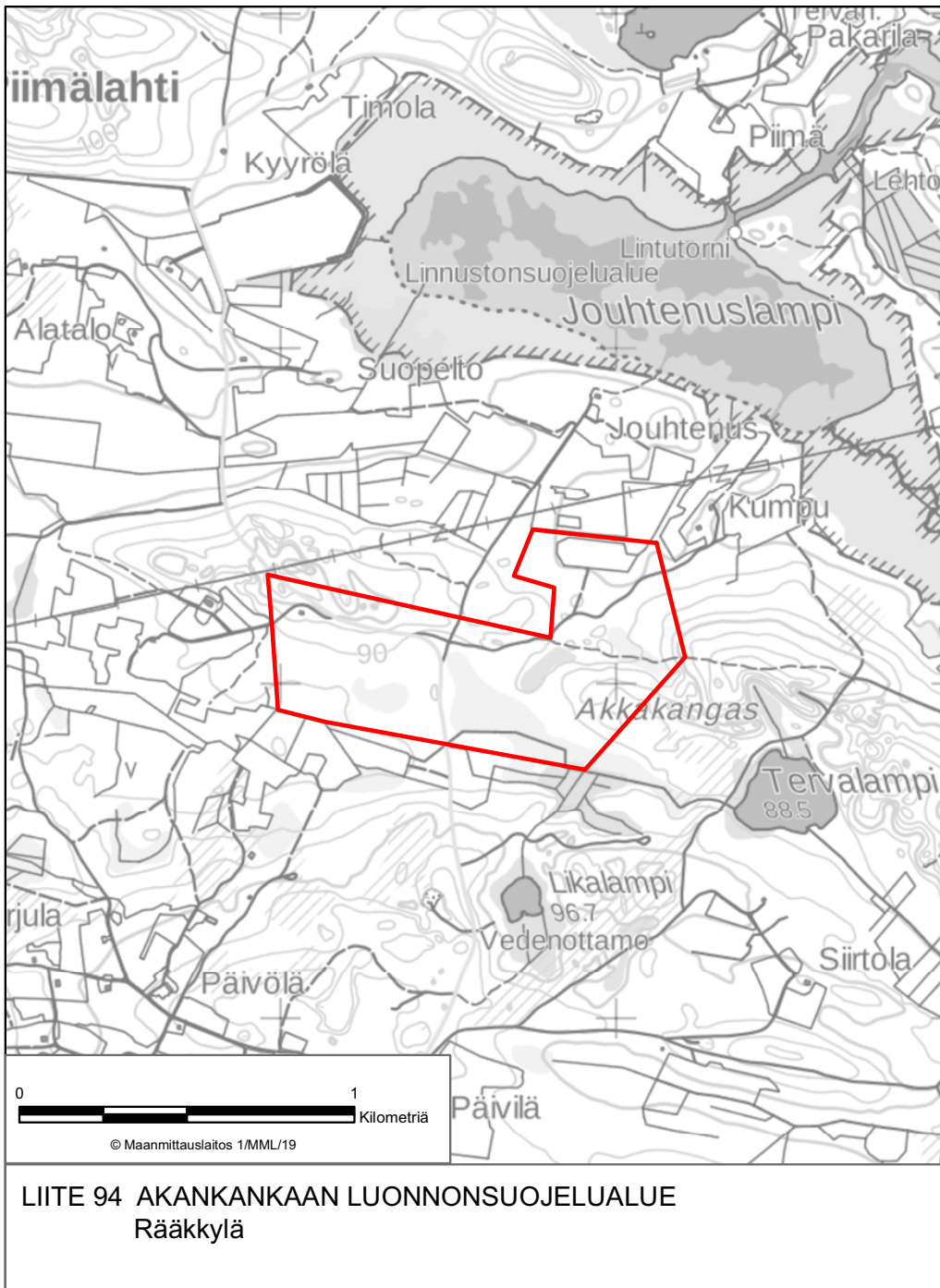


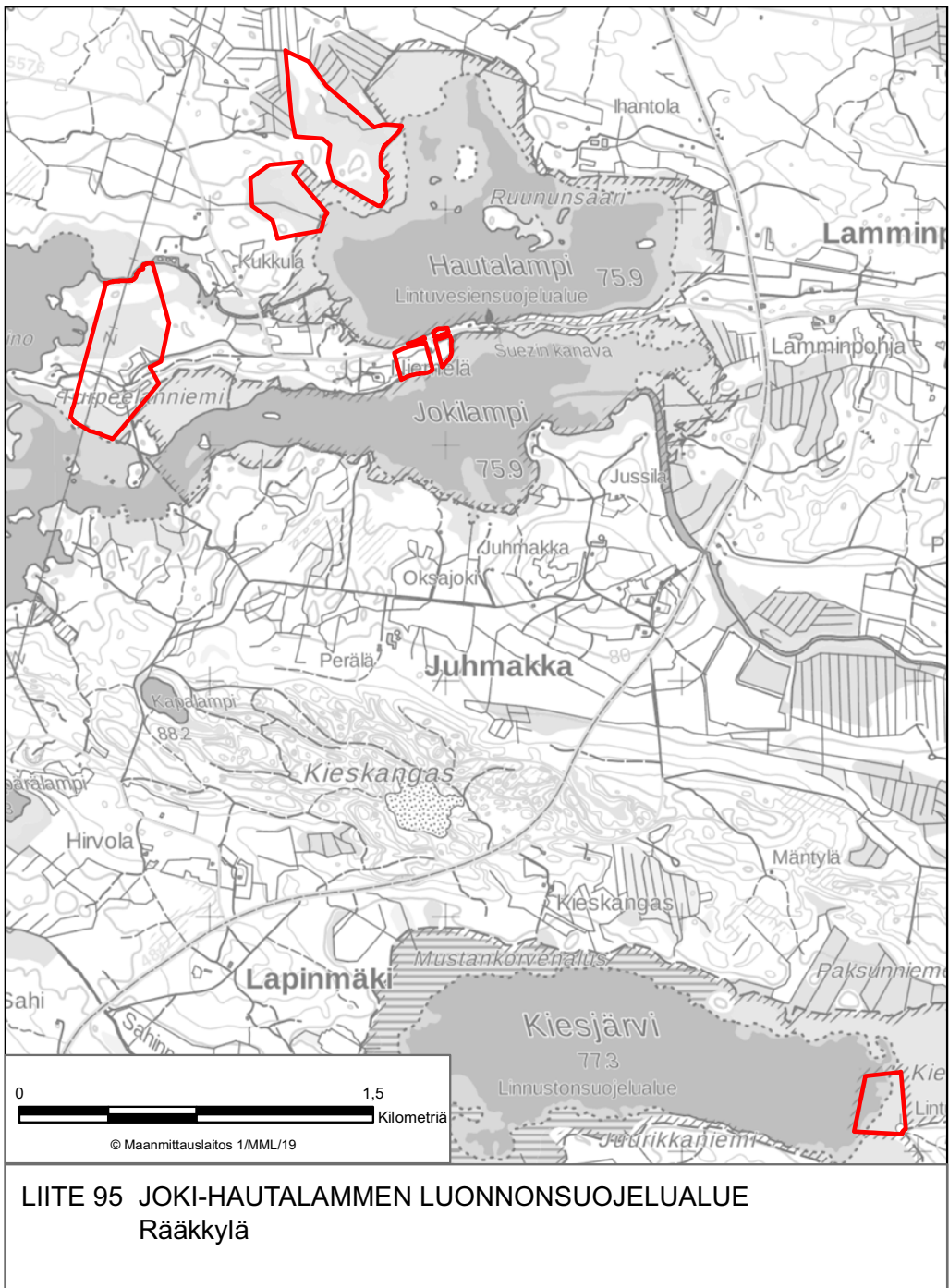


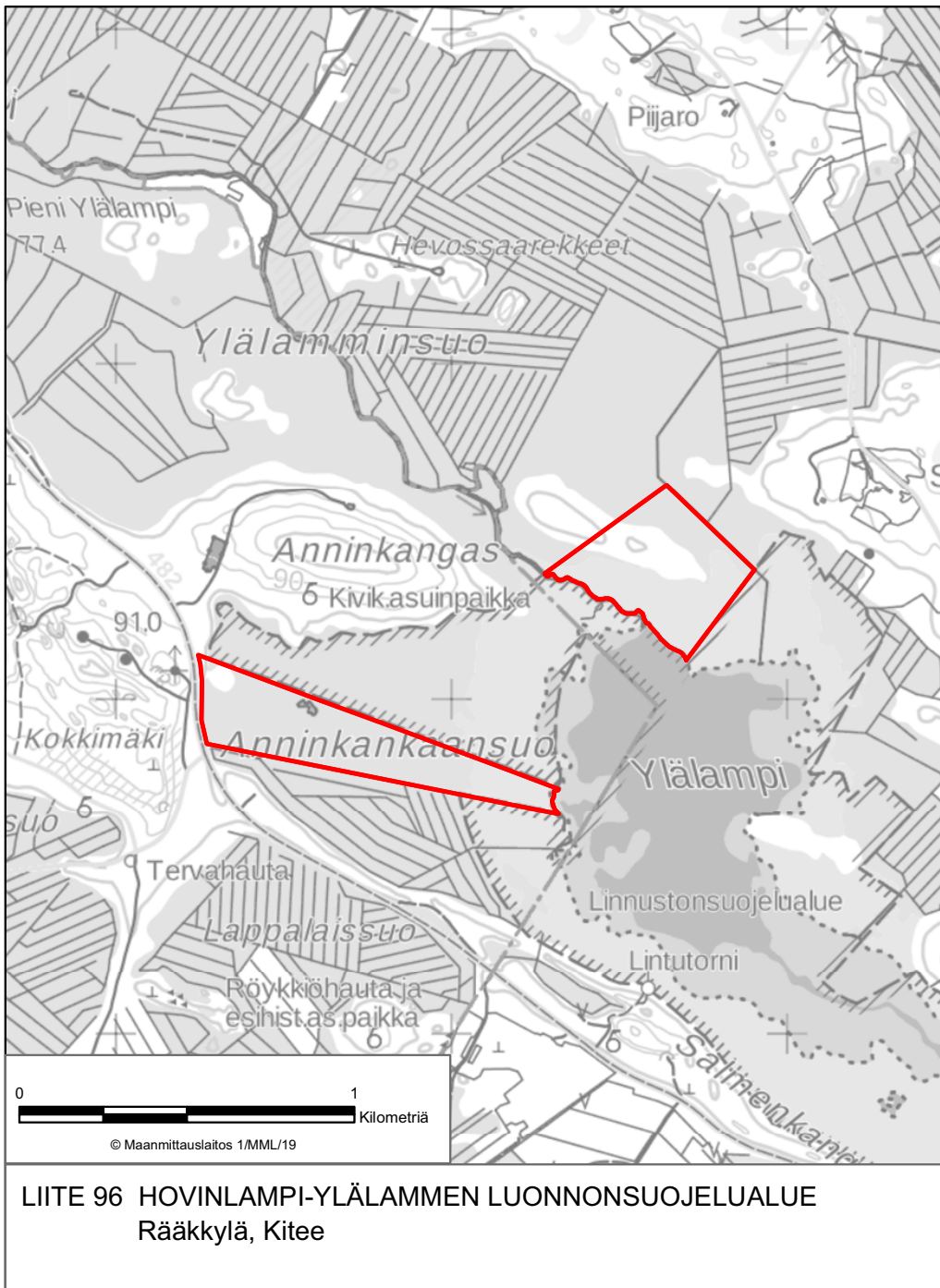


LIITE 93 KUOREJÄRVEN LUONNONSUOJELUALUE  
Polvijärvi



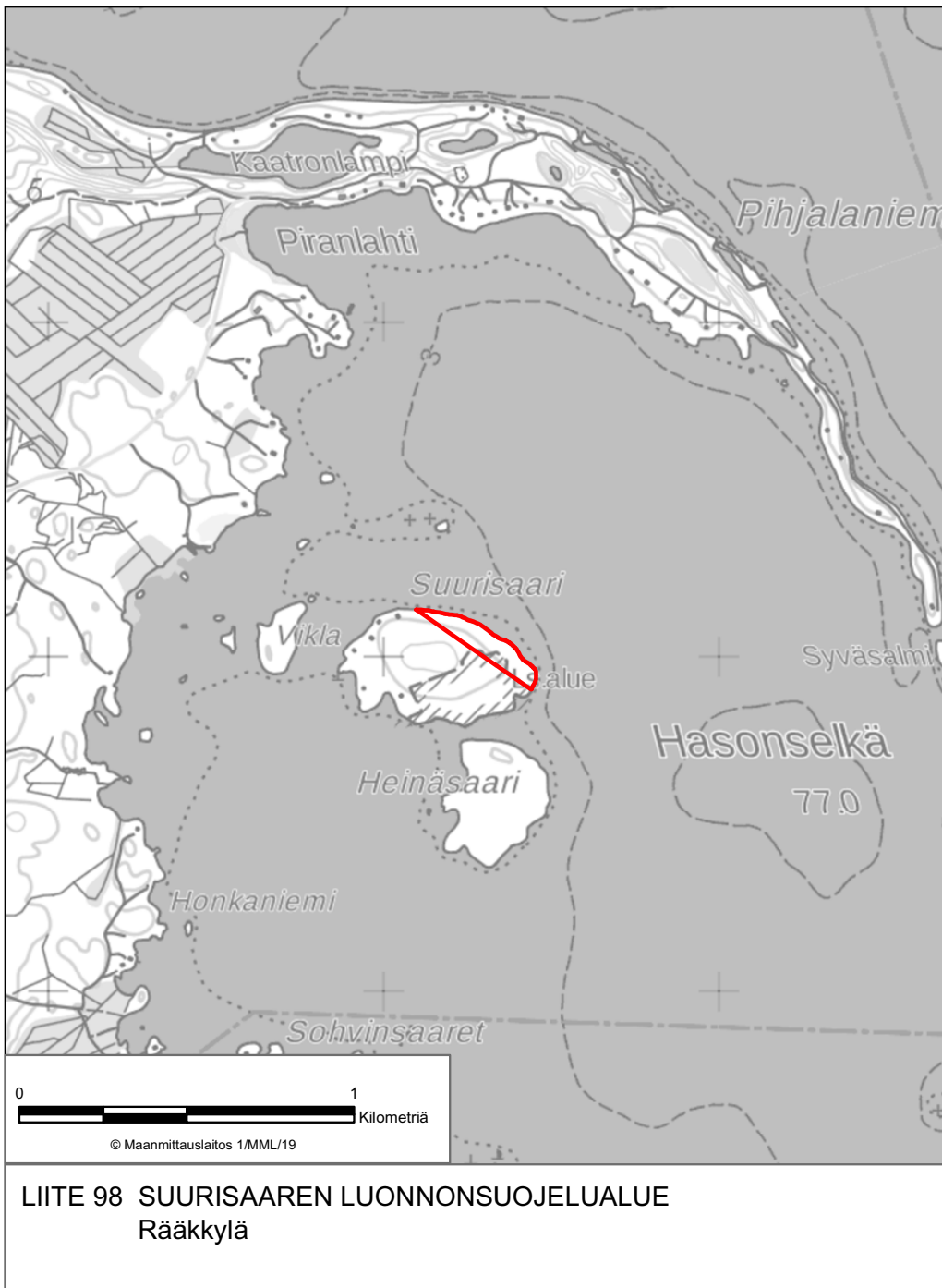


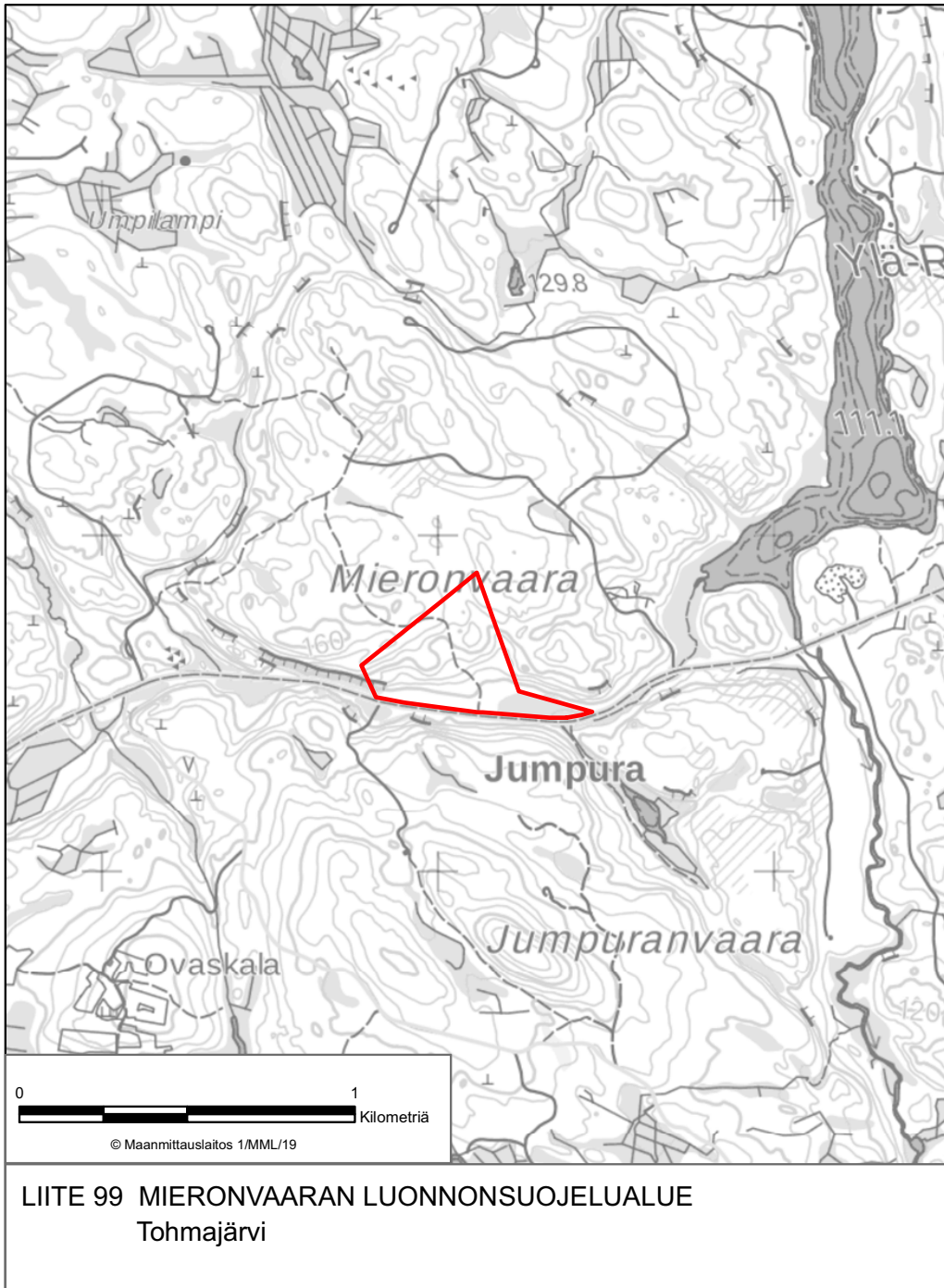


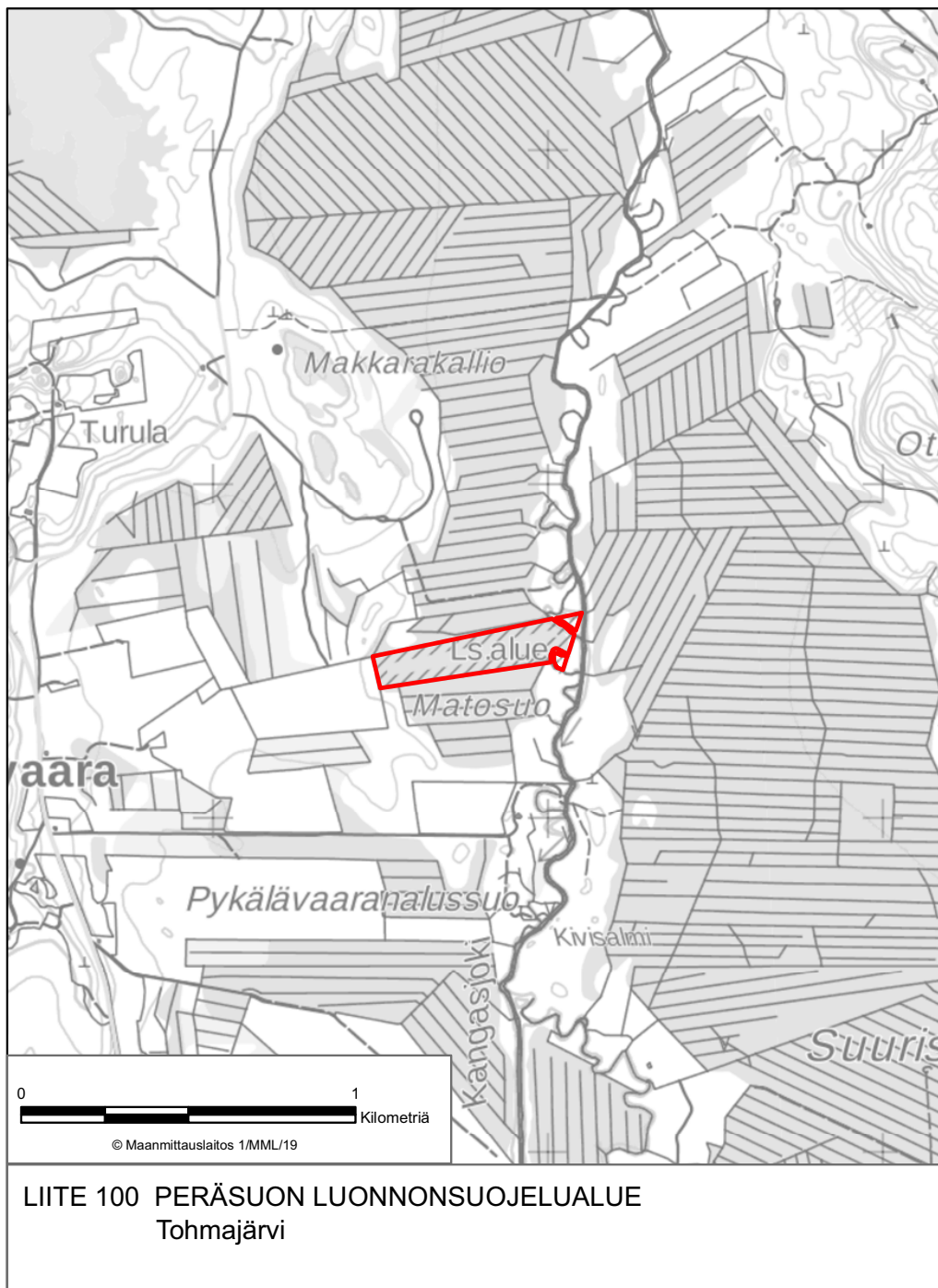








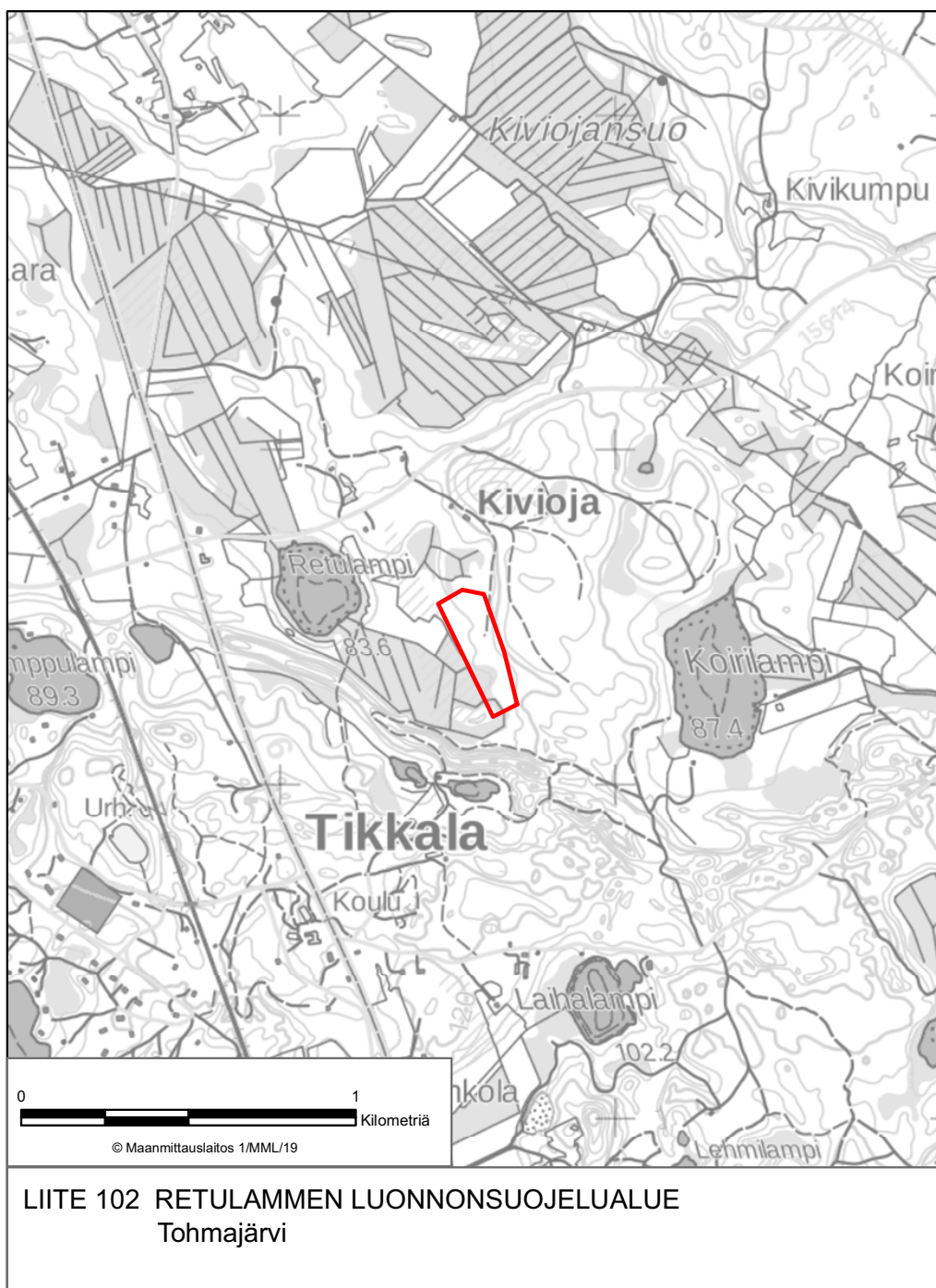


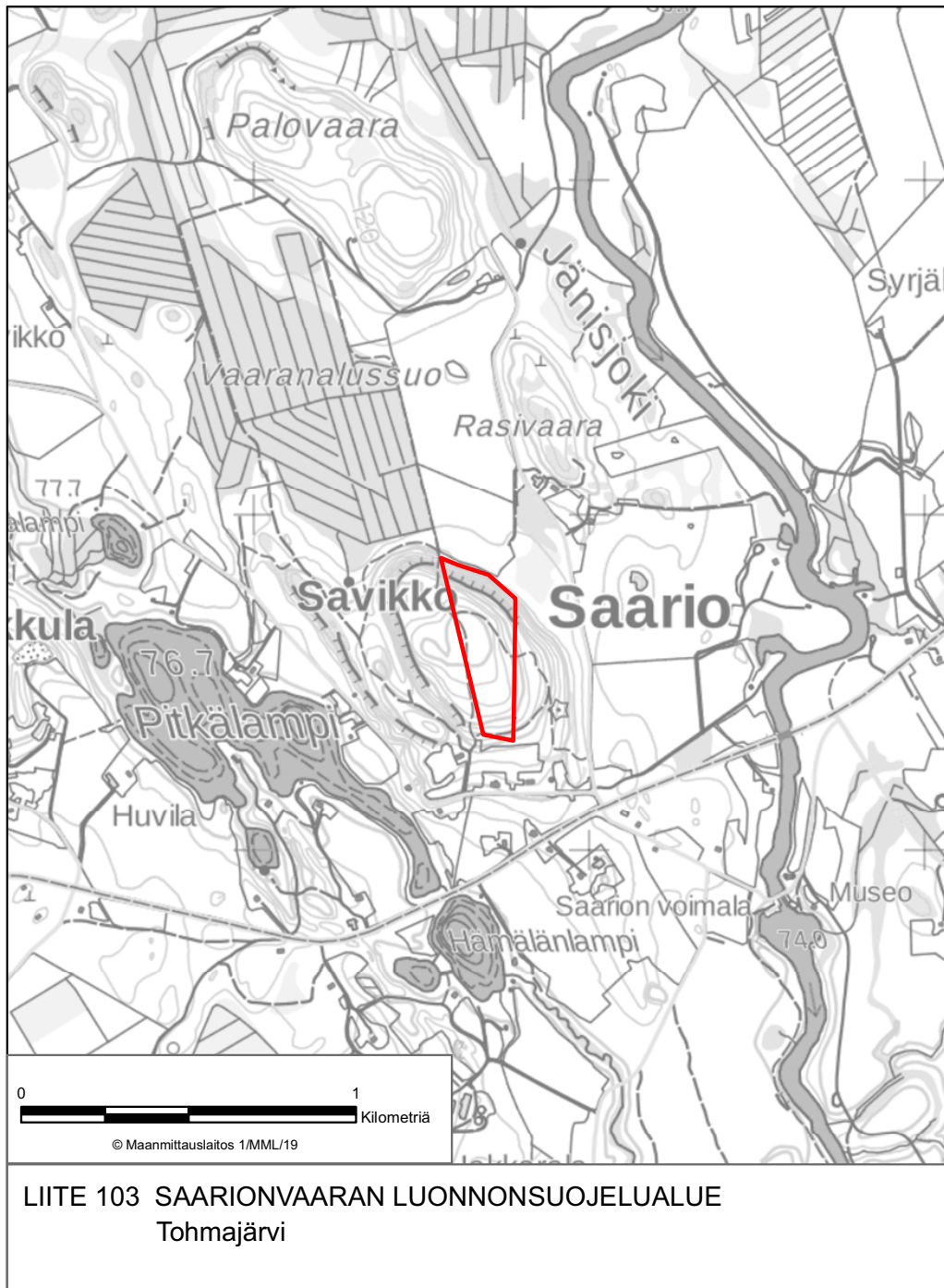


LIITE 100 PERÄSUON LUONNONSUOJELUALUE  
Tohmajärvi

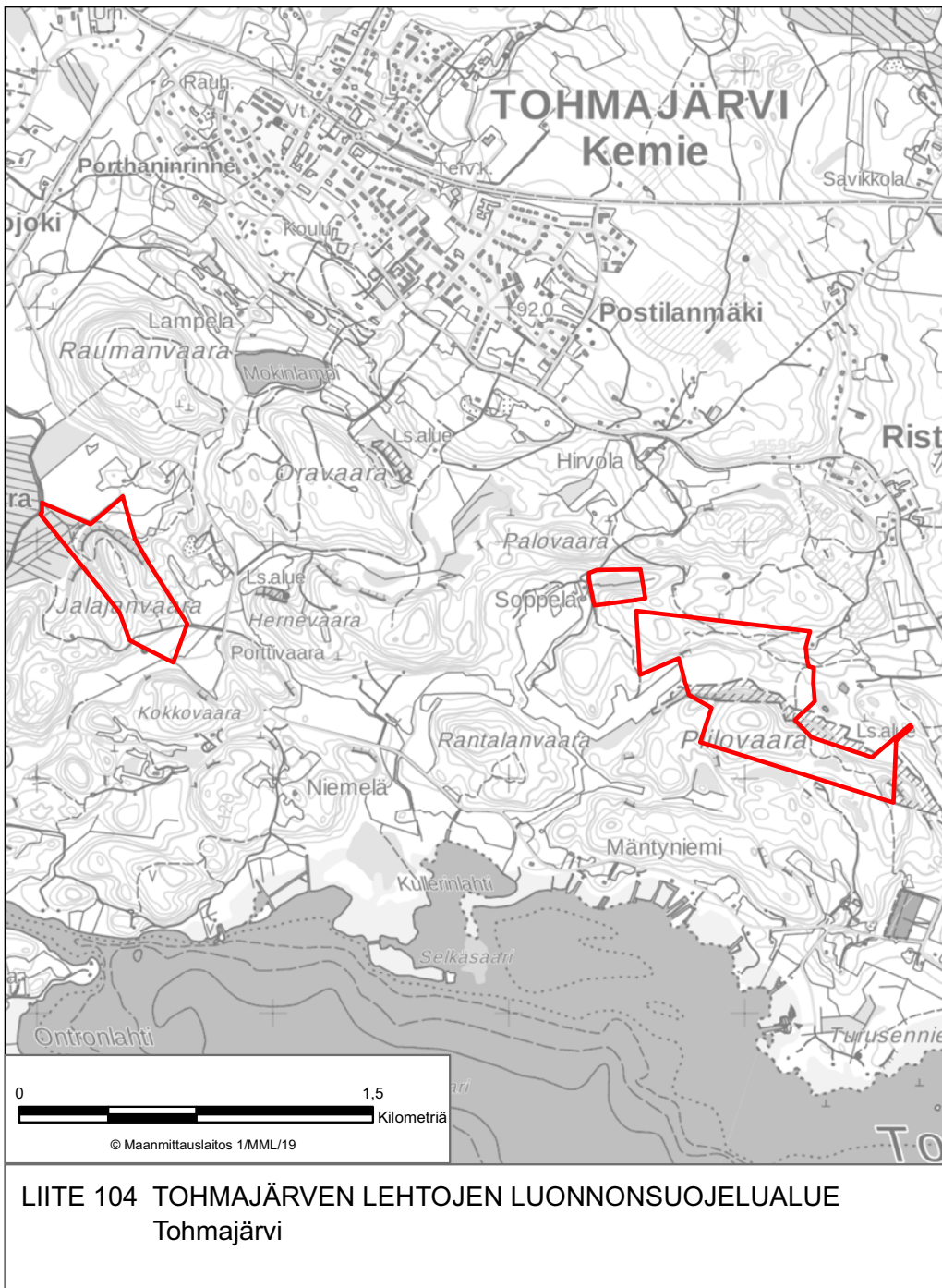




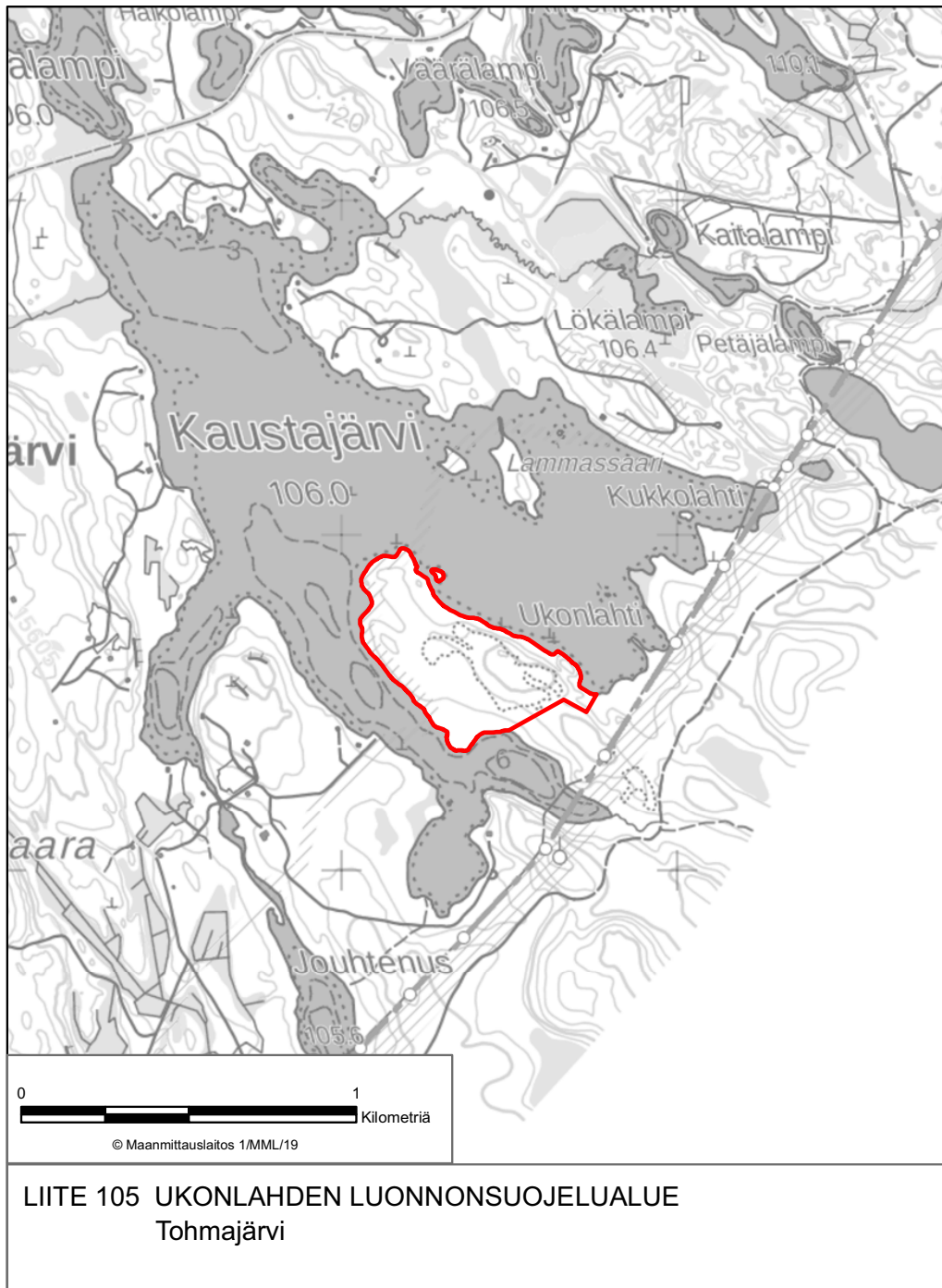




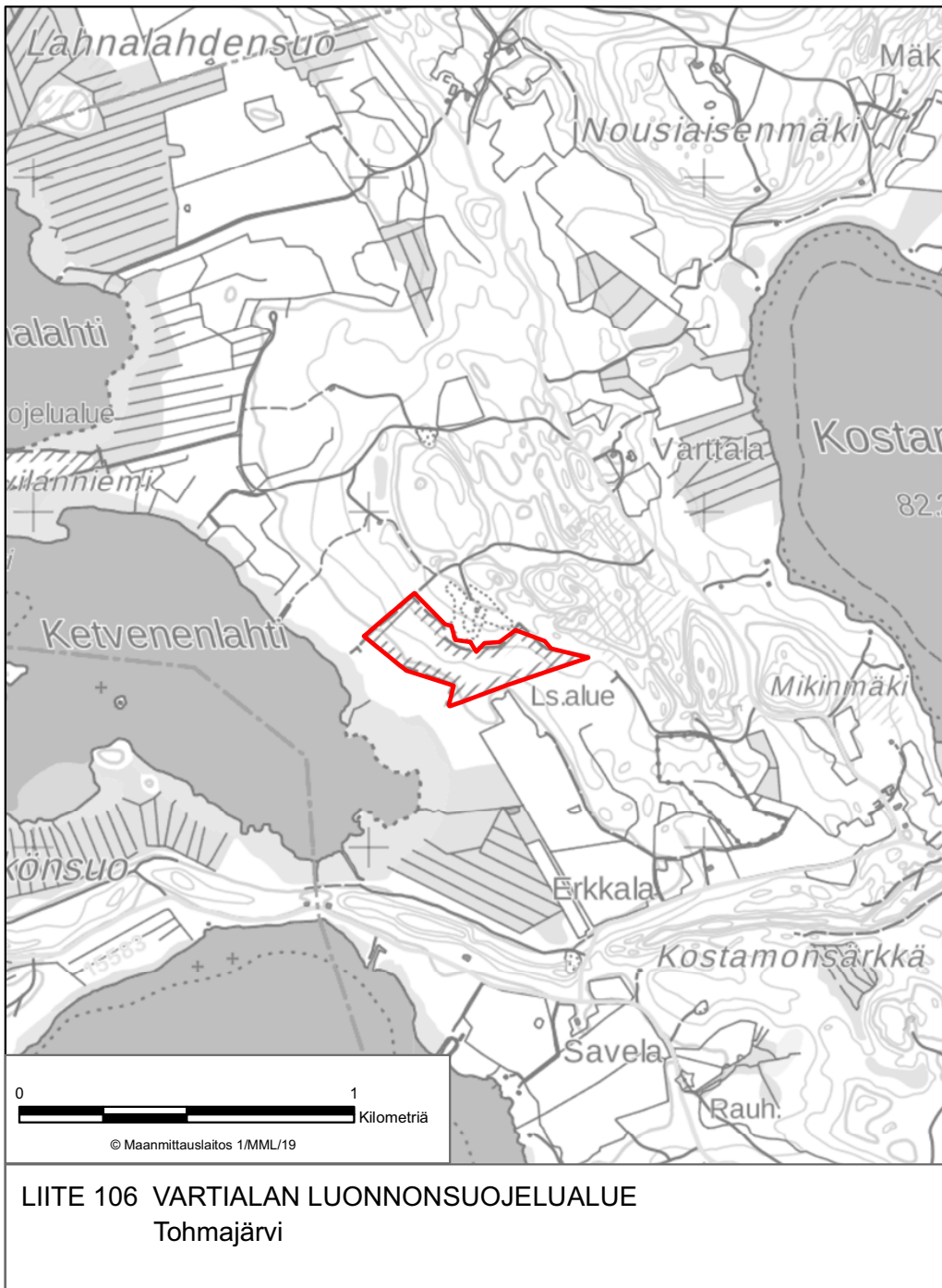
LIITE 103 SAARIONVAARAN LUONNONSUOJELUALUE  
Tohmajärvi

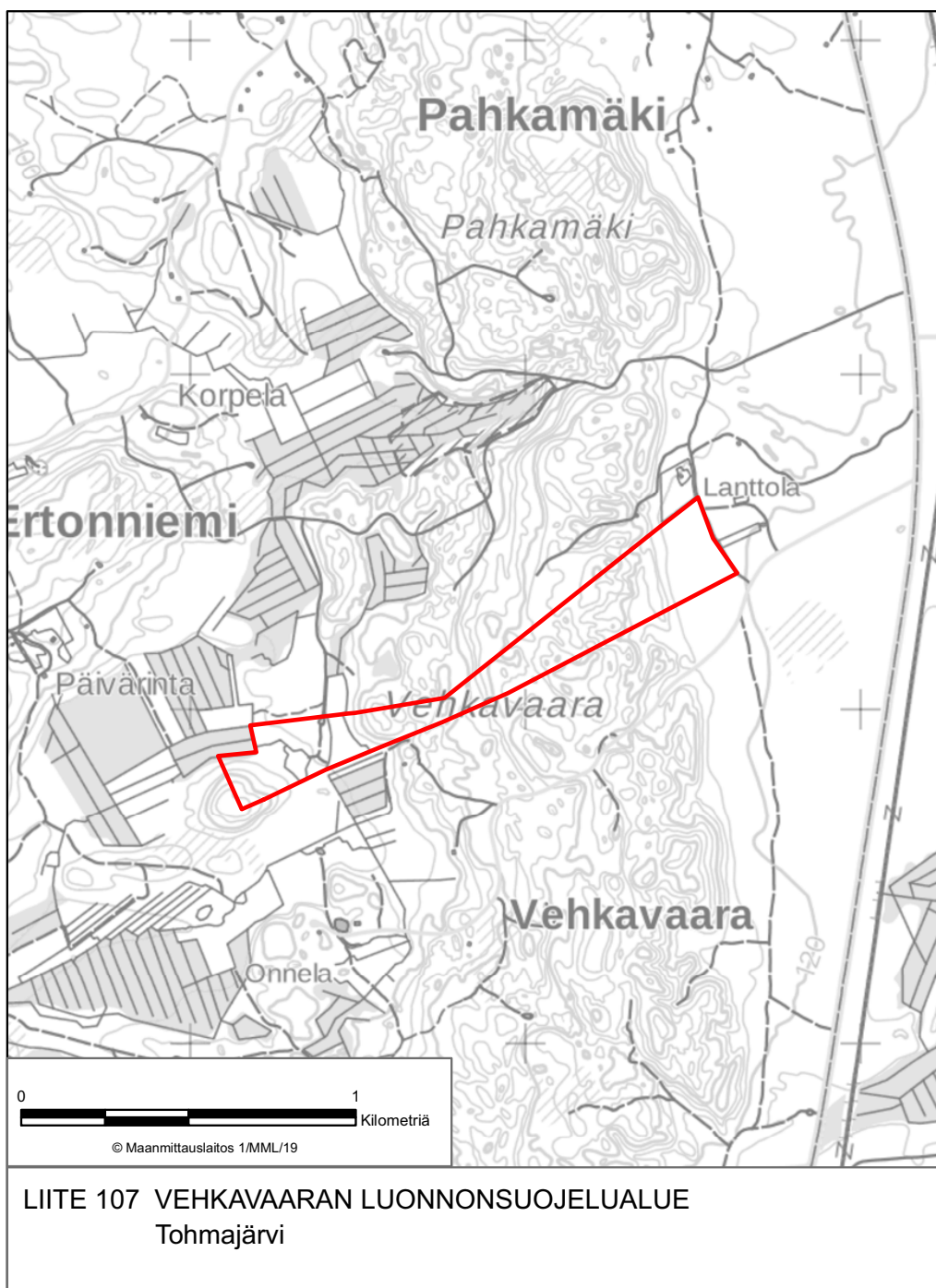












LIITE 107 VEHKAVAARAN LUONNONSUOJELUALUE  
Tohmajärvi

