

SUOMEN SÄÄDÖSKOKOELMA

Julkaistu Helsingissä 18 päivänä maaliskuuta 2014

215/2014

Ympäristöministeriön asetus

luonnonsuojelualueiden perustamisesta Varsinais-Suomen maakuntaan

Annettu Helsingissä 13 päivänä maaliskuuta 2014

Ympäristöministeriön päätöksen mukaisesti säädetään luonnonsuojelulain (1096/1996) 17 ja 17 a §:n nojalla, sellaisina kuin ne ovat laissa 58/2011:

1 §

Luonnonsuojelualueiden perustamistarkoitus

Varsinais-Suomen maakunnan edustavien lehtojen ja jalopuumetsien, vanhojen metsien, soiden, lintuvesien sekä saaristo- ja kallio-luonnon eliöstön säilyttämiseksi luonnontilaisina ja niiden ekosysteemien häiriöttömän kehityksen turvaamiseksi tai ennalleen saattamiseksi sekä retkeilyä, opetusta ja tutkimusta varten perustetaan luonnonsuojelulain (1096/1996) 17 §:n mukaisiksi muiksi luonnonsuojelualueiksi jäljempänä 2 §:ssä luetellut alueet.

2 §

Sijainti ja rajat

Luonnonsuojelualueiksi perustetaan seuraavat valtion omistamat alueet, joiden rajat on merkitty punaisella viivalla tämän asetuksen liitteinä oleviin karttoihin:

1) Kaarinan metsien luonnonsuojelualue, jonka pinta-ala on noin 20,5 hehtaaria (liite 1), Kaarinan kaupungissa,

2) Kuusistonlahden luonnonsuojelualue, jonka pinta-ala on noin 10,9 hehtaaria (liite 2), Kaarinan kaupungissa,

3) Biskopsön luonnonsuojelualue, jonka pinta-ala on noin 90,7 hehtaaria (liite 3), Kemiönsaaren kunnassa,

4) Sjöloxin luonnonsuojelualue, jonka pinta-ala on noin 41,7 hehtaaria (liite 4), Kemiönsaaren kunnassa,

5) Svinbergetin luonnonsuojelualue, jonka pinta-ala on noin 22,5 hehtaaria (liite 5), Kemiönsaaren kunnassa,

6) Hulaholmin ja Kluuvun luonnonsuojelualue, jonka pinta-ala on noin 53,4 hehtaaria (liite 6), Kustavin kunnassa,

7) Kustavin vuorten luonnonsuojelualue, jonka pinta-ala on noin 21,7 hehtaaria (liite 7), Kustavin kunnassa,

8) Langstetin luonnonsuojelualue, jonka pinta-ala on noin 54,8 hehtaaria (liite 8), Kustavin kunnassa,

9) Koppelon luonnonsuojelualue, jonka pinta-ala on noin 10,3 hehtaaria (liite 9), Laihtilan kaupungissa,

10) Untamalan luonnonsuojelualue, jonka pinta-ala on noin 9,8 hehtaaria (liite 10), Laihtilan kaupungissa,

11) Kotasuon luonnonsuojelualue, jonka pinta-ala on noin 14,3 hehtaaria (liite 11), Loimaan kaupungissa,

12) Saarikonmäen luonnonsuojelualue, jonka pinta-ala on noin 14,9 hehtaaria (liite 12), Loimaan kaupungissa,

13) Karevansuon luonnonsuojelualue, jonka pinta-ala on noin 91,5 hehtaaria (liite 13), Maskun ja Ruskon kunnassa,

14) Kallavuoren luonnonsuojelualue, jonka pinta-ala on noin 10,6 hehtaaria (liite 14), Mynämäen kunnassa,

15) Korvensuun luonnonsuojelualue, jonka pinta-ala on noin 32,6 hehtaaria (liite 15), Mynämäen kunnassa,

16) Ristimäen luonnonsuojelualue, jonka pinta-ala on noin 4,4 hehtaaria (liite 16), Mynämäen kunnassa,

17) Kattilanvuoren luonnonsuojelualue, jonka pinta-ala on noin 2,7 hehtaaria (liite 17), Naantalın kaupungissa,

18) Askalan luonnonsuojelualue, jonka pinta-ala on noin 1,2 hehtaaria (liite 18), Paimion kaupungissa,

19) Varkaankellarinmäen luonnonsuojelualue, jonka pinta-ala on noin 3,3 hehtaaria (liite 19), Paimion kaupungissa,

20) Ekholmenin luonnonsuojelualue, jonka pinta-ala on noin 4,8 hehtaaria (liite 20), Paraisten kaupungissa,

21) Houtskarın Berghamnın luonnonsuojelualue, jonka pinta-ala on noin 42,2 hehtaaria (liite 21), Paraisten kaupungissa,

22) Houtskarın nummisaarien luonnonsuojelualue, jonka pinta-ala on noin 14,6 hehtaaria (liite 22), Paraisten kaupungissa,

23) Houtskarın pohjoisten saarien luonnonsuojelualue, jonka pinta-ala on noin 7,5 hehtaaria (liite 23), Paraisten kaupungissa,

24) Iniön saarten luonnonsuojelualue, jonka pinta-ala on noin 61,5 hehtaaria (liite 24), Paraisten kaupungissa,

25) Keistiön fladan luonnonsuojelualue, jonka pinta-ala on noin 7,6 hehtaaria (liite 25), Paraisten kaupungissa,

26) Mattholmsfladanın luonnonsuojelualue, jonka pinta-ala on noin 4,3 hehtaaria (liite 26), Paraisten kaupungissa,

27) Nauvon Sandön luonnonsuojelualue, jonka pinta-ala on noin 2,5 hehtaaria (liite 27), Paraisten kaupungissa,

28) Granvikin luonnonsuojelualue, jonka pinta-ala on noin 12,3 hehtaaria (liite 28), Paraisten kaupungissa,

29) Sandvikin luonnonsuojelualue, jonka pinta-ala on noin 31,5 hehtaaria (liite 29), Paraisten kaupungissa,

30) Svartholmenin luonnonsuojelualue, jonka pinta-ala on noin 7,0 hehtaaria (liite 30), Paraisten kaupungissa,

31) Sydänperän luonnonsuojelualue, jonka pinta-ala on noin 0,4 hehtaaria (liite 31), Paraisten kaupungissa,

32) Sänkornan luonnonsuojelualue, jonka pinta-ala on noin 3,0 hehtaaria (liite 32), Paraisten kaupungissa,

33) Åvensorin lehtojen luonnonsuojelualue, jonka pinta-ala on noin 29,9 hehtaaria (liite 33), Paraisten kaupungissa,

34) Aromäen luonnonsuojelualue, jonka pinta-ala on noin 2,3 hehtaaria (liite 34), Pyhärannan kunnassa,

35) Hakomäen luonnonsuojelualue, jonka pinta-ala on noin 3,0 hehtaaria (liite 35), Pöytyän kunnassa,

36) Järvenojan luonnonsuojelualue, jonka pinta-ala on noin 6,3 hehtaaria (liite 36), Pöytyän kunnassa,

37) Kittaanrahkan luonnonsuojelualue, jonka pinta-ala on noin 29,5 hehtaaria (liite 37), Pöytyän kunnassa,

38) Lumikallion luonnonsuojelualue, jonka pinta-ala on noin 21,3 hehtaaria (liite 38), Pöytyän kunnassa,

39) Alhonmäen luonnonsuojelualue, jonka pinta-ala on noin 6,6 hehtaaria (liite 39), Salon kaupungissa,

40) Iso-Pirttiniemen luonnonsuojelualue, jonka pinta-ala on noin 12,9 hehtaaria (liite 40), Salon kaupungissa,

41) Laukkallion luonnonsuojelualue, jonka pinta-ala on noin 38,2 hehtaaria (liite 41), Salon kaupungissa,

42) Lemulanrinteen luonnonsuojelualue, jonka pinta-ala on noin 36,3 hehtaaria (liite 42), Salon kaupungissa,

43) Omenojärven luonnonsuojelualue, jonka pinta-ala on noin 20,0 hehtaaria (liite 43), Salon kaupungissa,

44) Pohjankartanon luonnonsuojelualue, jonka pinta-ala on noin 47,6 hehtaaria (liite 44), Salon kaupungissa,

45) Roomunmäen luonnonsuojelualue, jonka pinta-ala on noin 6,1 hehtaaria (liite 45), Salon kaupungissa,

46) Särkisalon kallioiden luonnonsuojelualue, jonka pinta-ala on noin 10,8 hehtaaria (liite 46), Salon kaupungissa,

47) Vuorelanmäen luonnonsuojelualue, jonka pinta-ala on noin 36,8 hehtaaria (liite 47), Salon kaupungissa,

48) Metsämattilan luonnonsuojelualue, jonka pinta-ala on noin 44,6 hehtaaria (liite 48), Someron kaupungissa,

49) Selinsuon luonnonsuojelualue, jonka pinta-ala on noin 5,2 hehtaaria (liite 49), Someron kaupungissa,

50) Somerniemen metsän luonnonsuojelualue, jonka pinta-ala on noin 16,0 hehtaaria (liite 50), Someron kaupungissa,

51) Kolkanaukon luonnonsuojelualue, jonka pinta-ala on noin 99,5 hehtaaria (liite 51), Taivassalon kunnassa,

52) Orikvuoren luonnonsuojelualue, jonka pinta-ala on noin 42,1 hehtaaria (liite 52), Taivassalon kunnassa,

53) Lintulan luonnonsuojelualue, jonka pinta-ala on noin 3,1 hehtaaria (liite 53), Tarvasjoen kunnassa,

54) Friskalanlahden luonnonsuojelualue, jonka pinta-ala on noin 1,1 hehtaaria (liite 54), Turun kaupungissa,

55) Ahmasveden luonnonsuojelualue, jonka pinta-ala on noin 1,6 hehtaaria (liite 55), Uudenkaupungin kaupungissa,

56) Kuljun luonnonsuojelualue, jonka pinta-ala on noin 87,9 hehtaaria (liite 56), Uudenkaupungin kaupungissa,

57) Pitkäjärven luonnonsuojelualue, jonka pinta-ala on noin 4,5 hehtaaria (liite 57), Uudenkaupungin kaupungissa,

58) Sirppujoen suiston luonnonsuojelualue, jonka pinta-ala on noin 22,0 hehtaaria (liite 58), Uudenkaupungin kaupungissa,

59) Uudenkaupungin pähkinälehtojen luonnonsuojelualue, jonka pinta-ala on noin 15,0 hehtaaria (liite 59), Uudenkaupungin kaupungissa,

60) Uudenkaupungin saarnimetsien luon-

nonsuojelualue, jonka pinta-ala on noin 25,0 hehtaaria (liite 60), Uudenkaupungin kaupungissa.

3 §

Rauhoitussäännökset

Tällä asetuksella perustettuihin luonnonsuojelualueisiin sovellettavista rauhoitussäännöksistä säädetään luonnonsuojelulain 17 a §:ssä.

Seuraavat toimet ovat sallittuja:

1) ojien ylläpito ja kunnostus luonnonsuojelualueen ulkopuolisten alueiden kuivatus- tarpeita varten;

2) sähkö- ja tietoliikennedyhteyksien tai tienpidon edellyttämien vähäisten rakenteiden sijoittaminen Kolkanaukon luonnonsuojelualueeseen rajoittuvan maantien välittömään läheisyyteen;

3) kiinteiden muinaisjäännösten muinaismuistolain (295/1963) mukaiset tutkimukset.

4 §

Voimaantulo

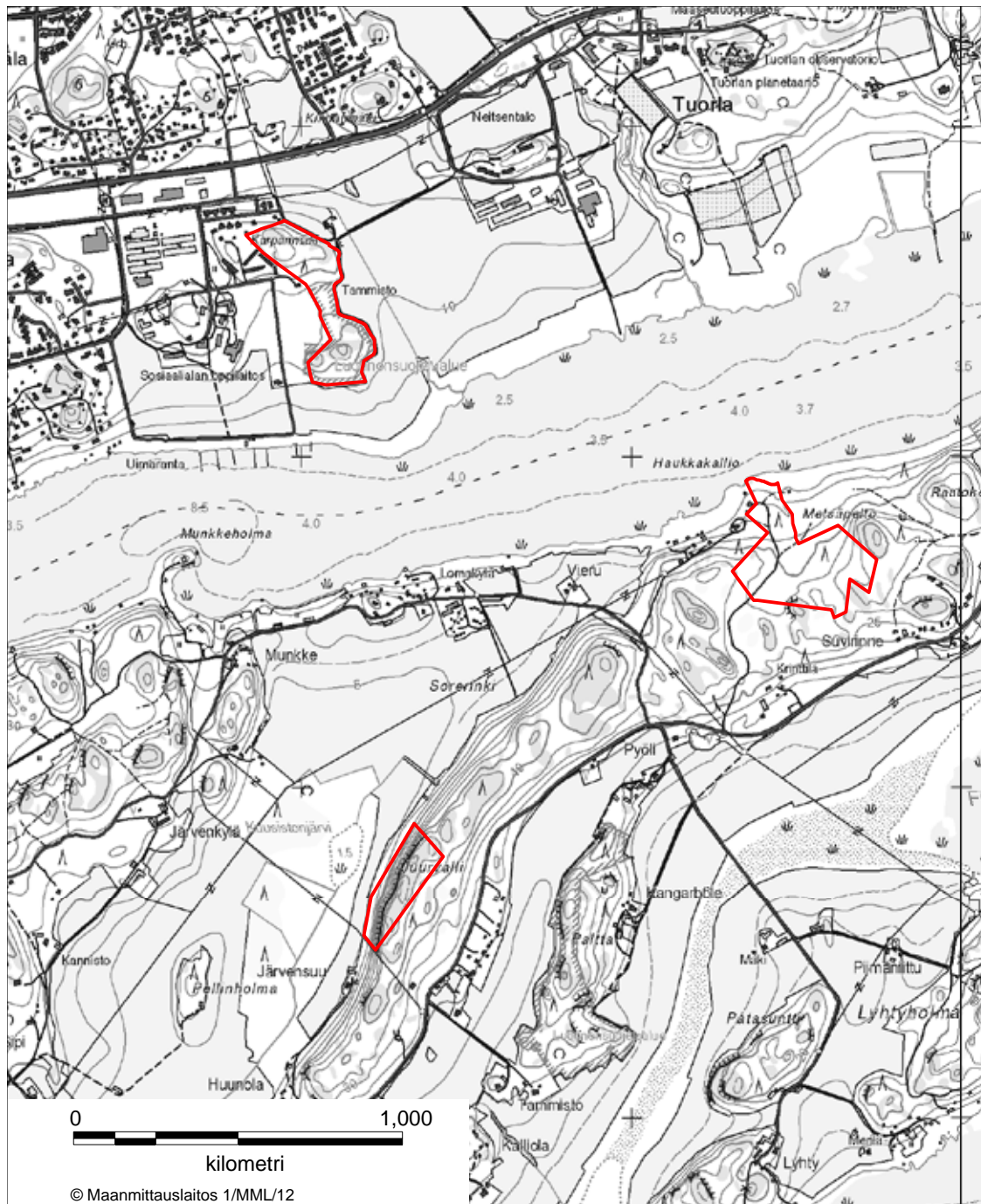
Tämä asetus tulee voimaan 15 päivänä huhtikuuta 2014.

Asetuksen voimaantullessa voimassa olevien metsästysvuokrasopimusten mukainen metsästys voi kuitenkin jatkua 3 §:ssä tarkoitettujen rauhoitussäännösten estämättä tammi-kuun 31 päivään 2015.

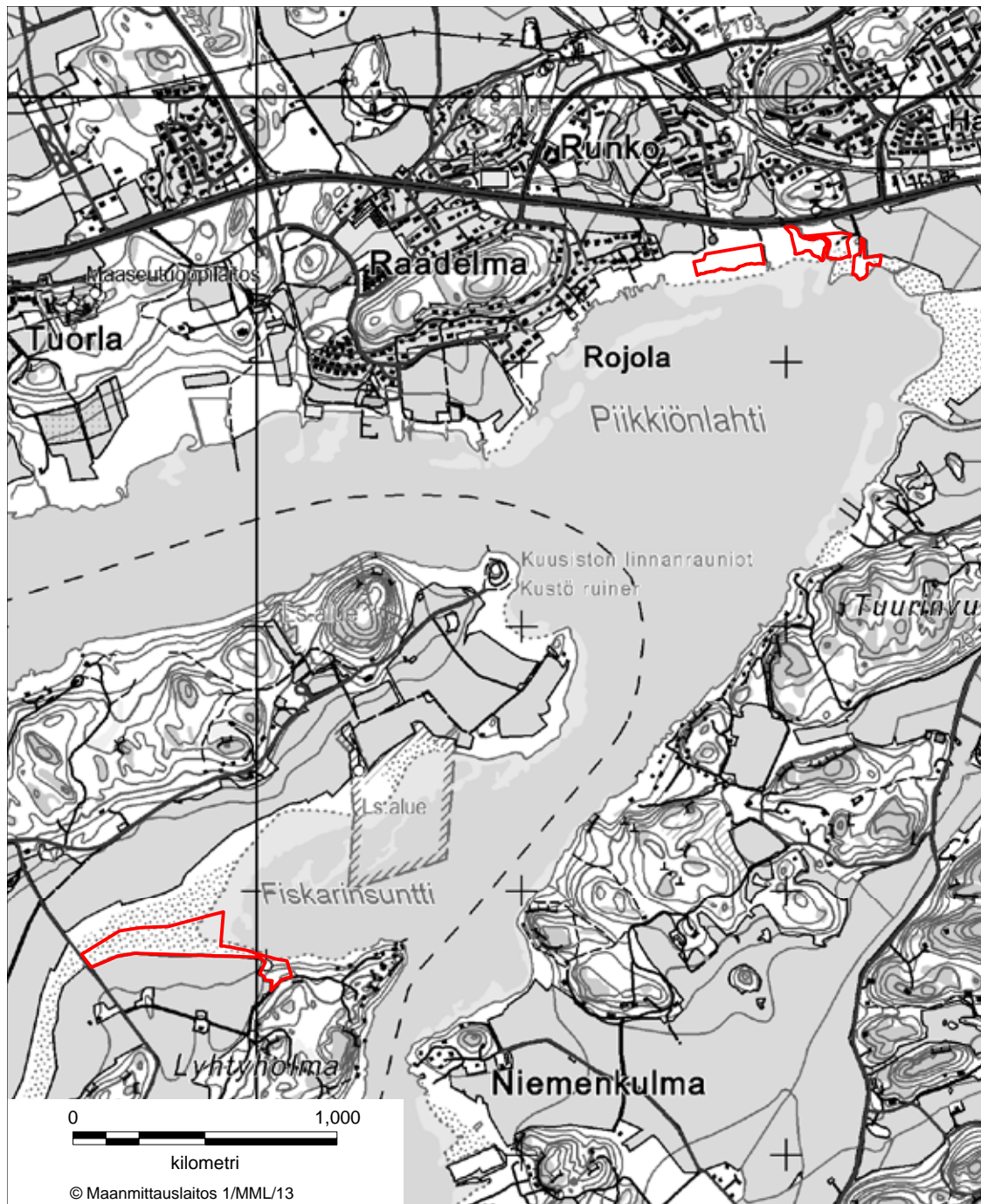
Helsingissä 13 päivänä maaliskuuta 2014

Ympäristöministeri *Ville Niinistö*

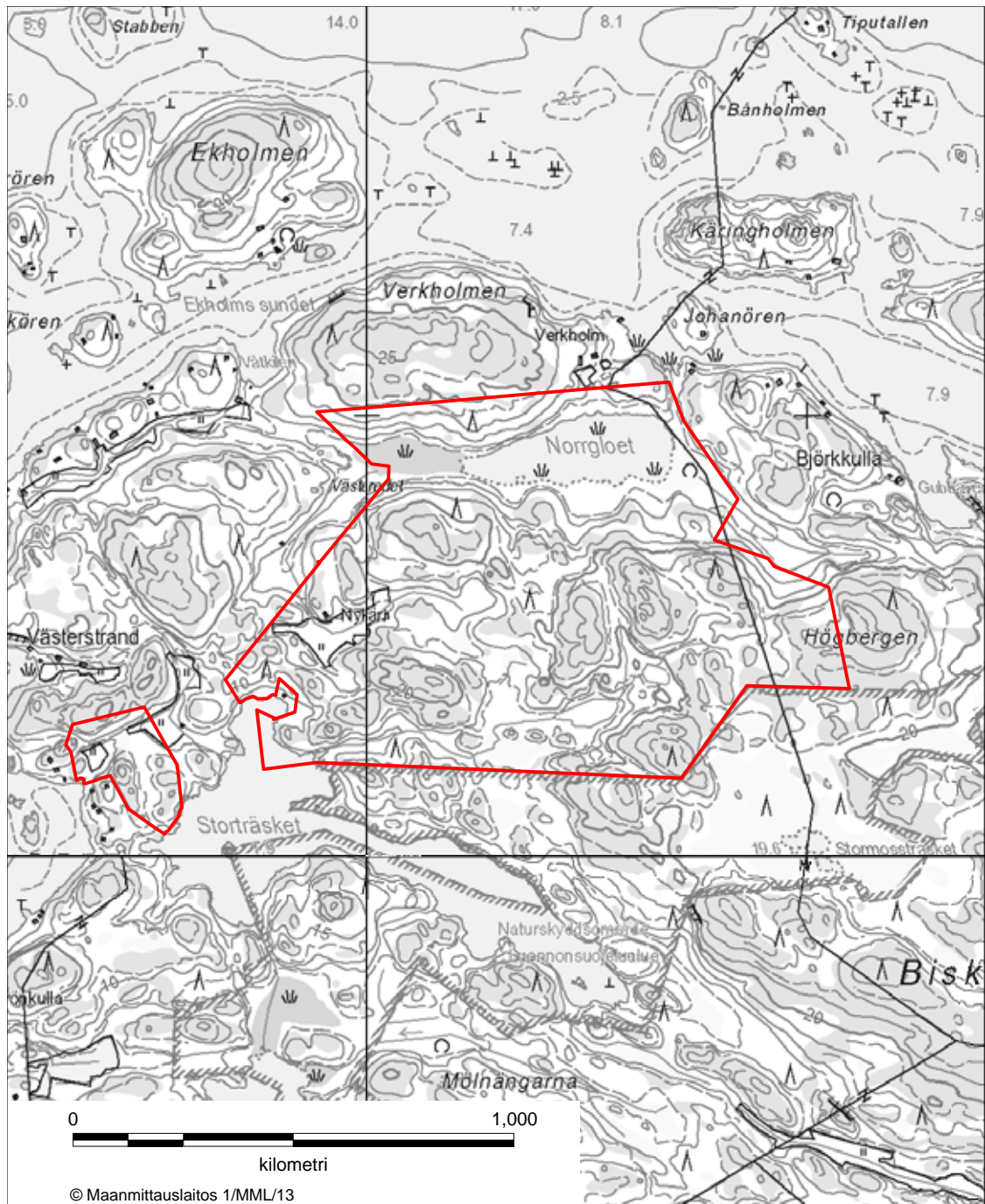
Lainsäädäntöneuvos Heikki Korpelainen



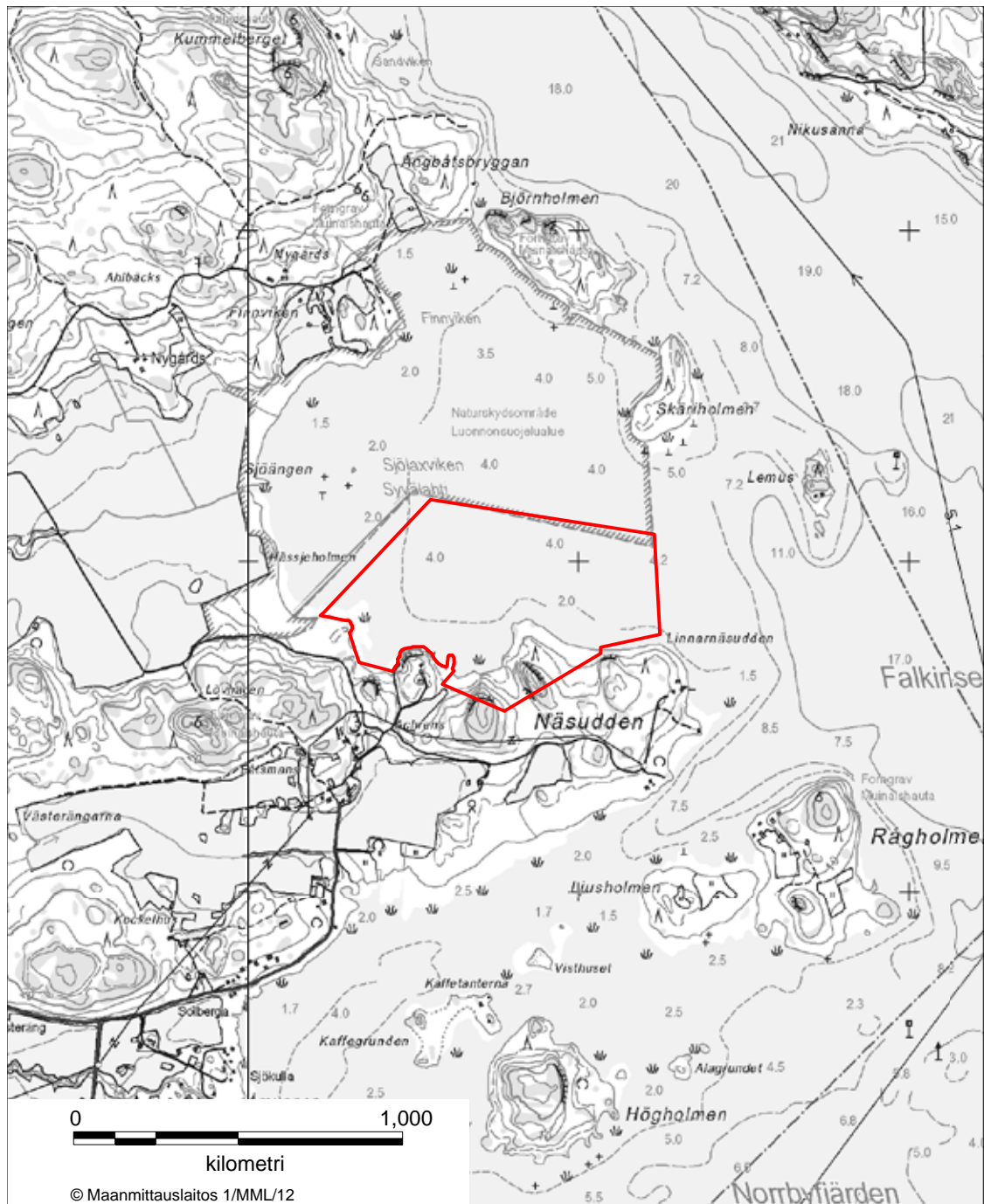
LIITE 1 KAARINAN METSIEN LUONNONSUOJELUALUE
Kaarina



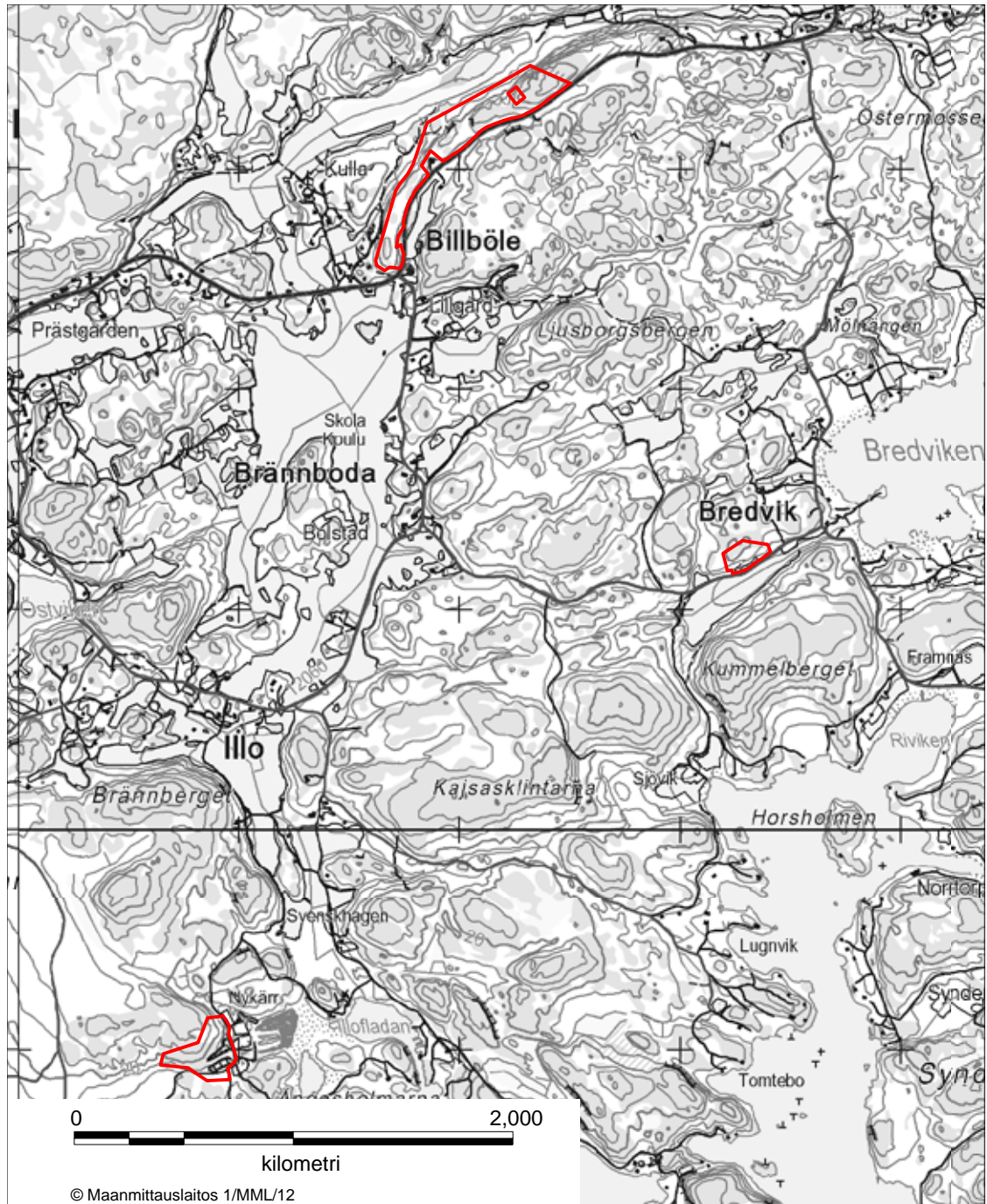
LIITE 2 KUUSISTONLAHDEN LUONNONSUOJELUALUE
Kaarina



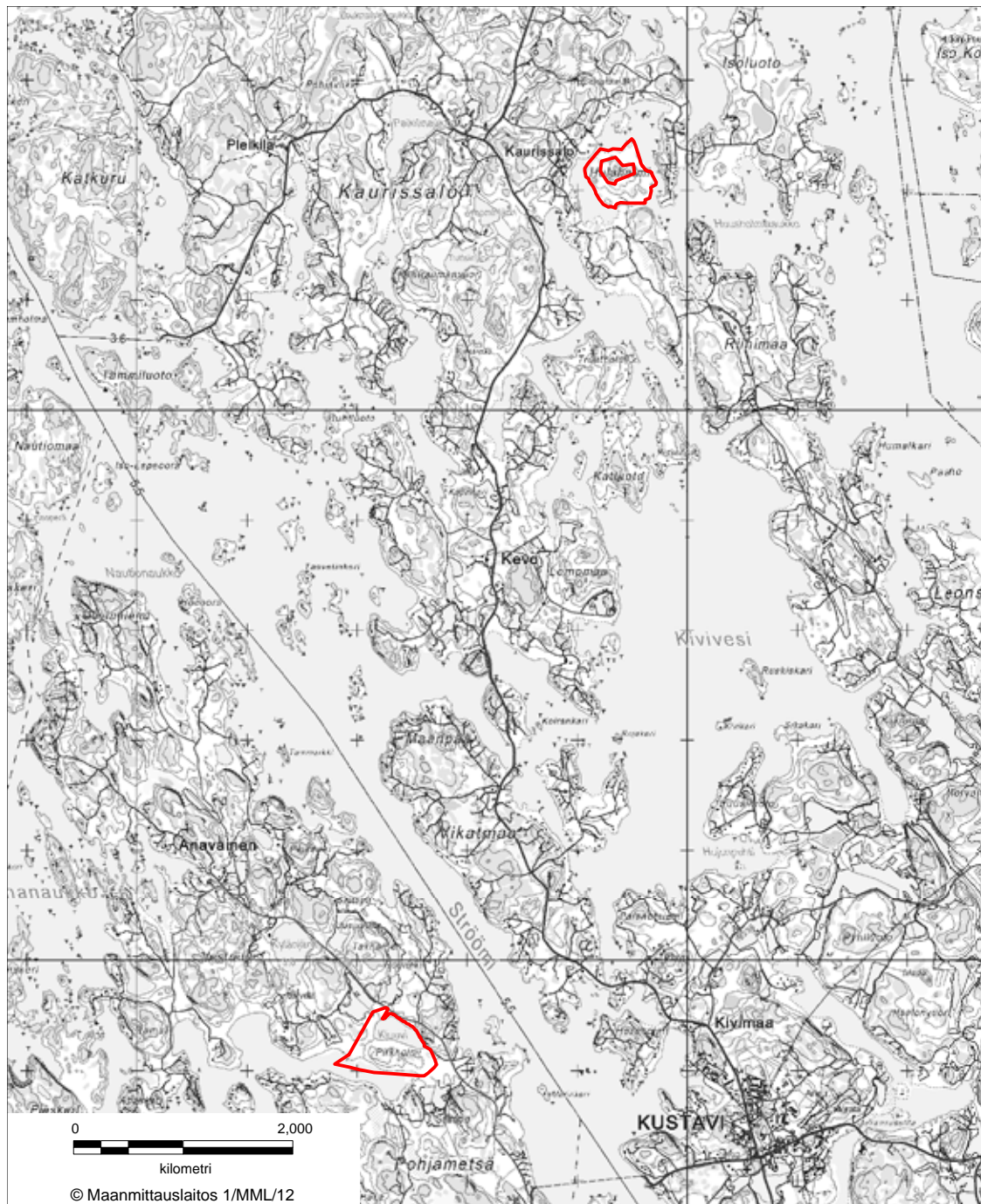
LIITE 3 BISKOPSÖN LUONNONSUOJELUALUE
Kemiönsaari



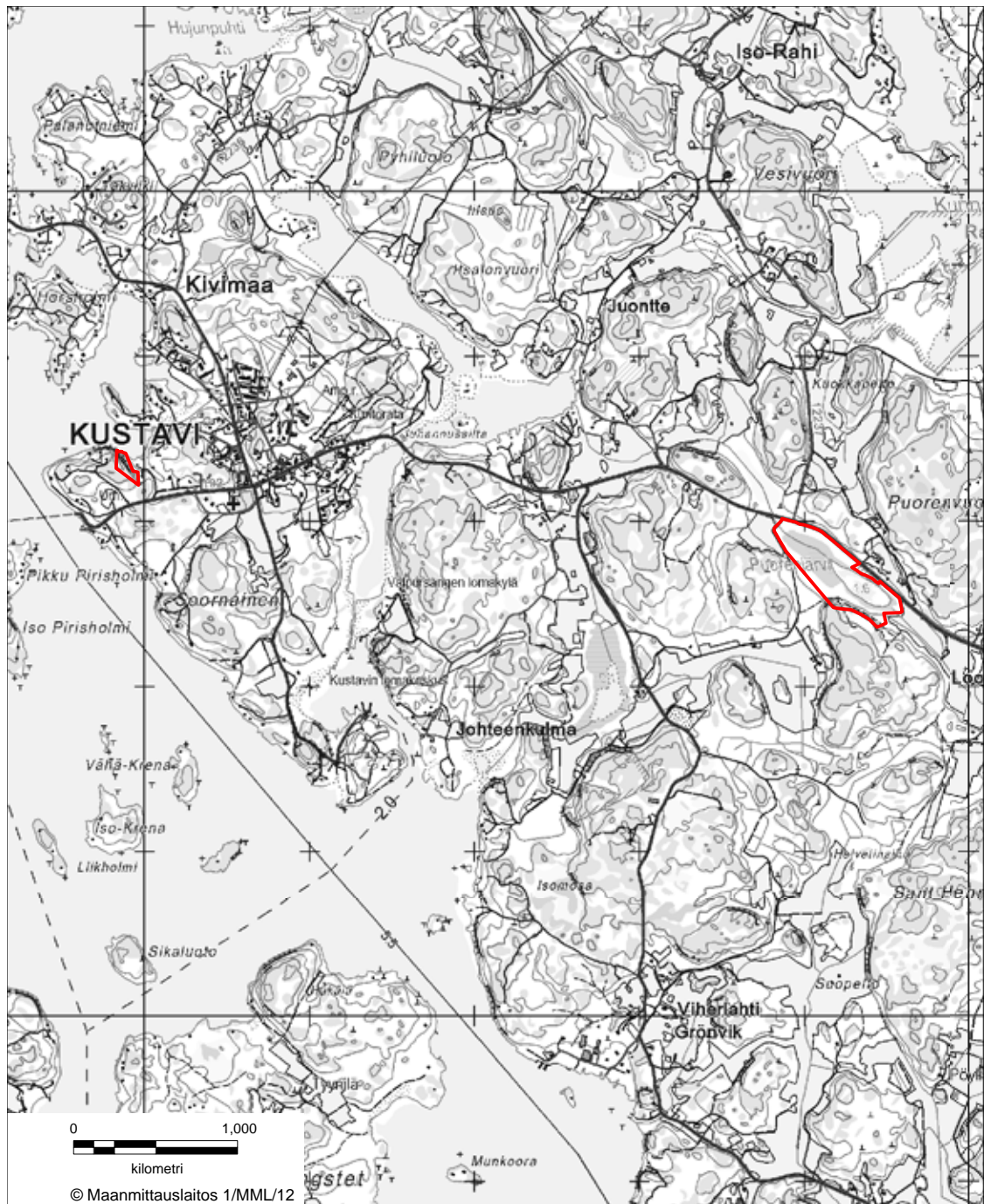
LIITE 4 SJÖLAXIN LUONNONSUOJELUALUE
Kemiönsaari



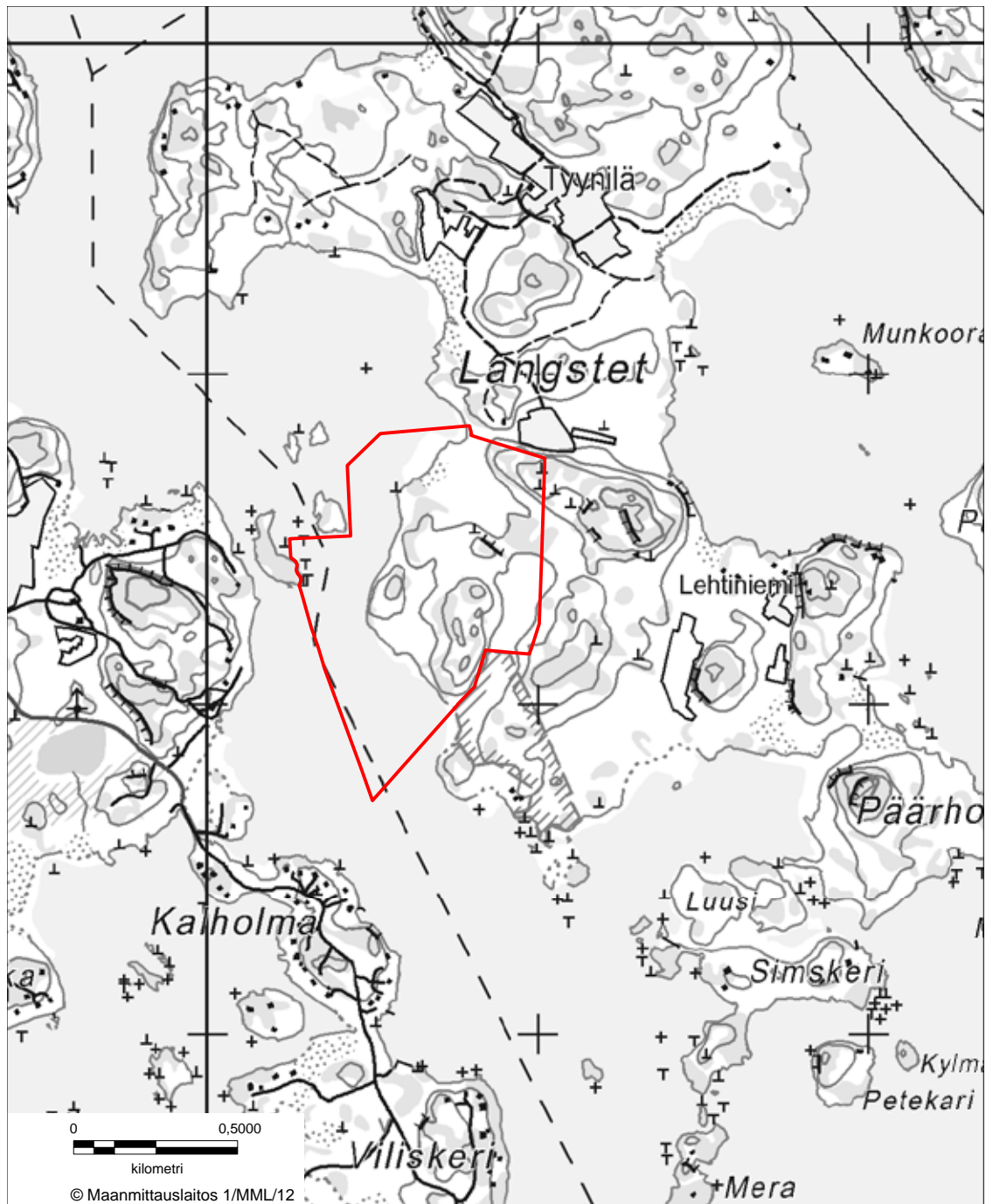
LIITE 5 SVINBERGETIN LUONNONSUOJELUALUE
Kemiönsaari



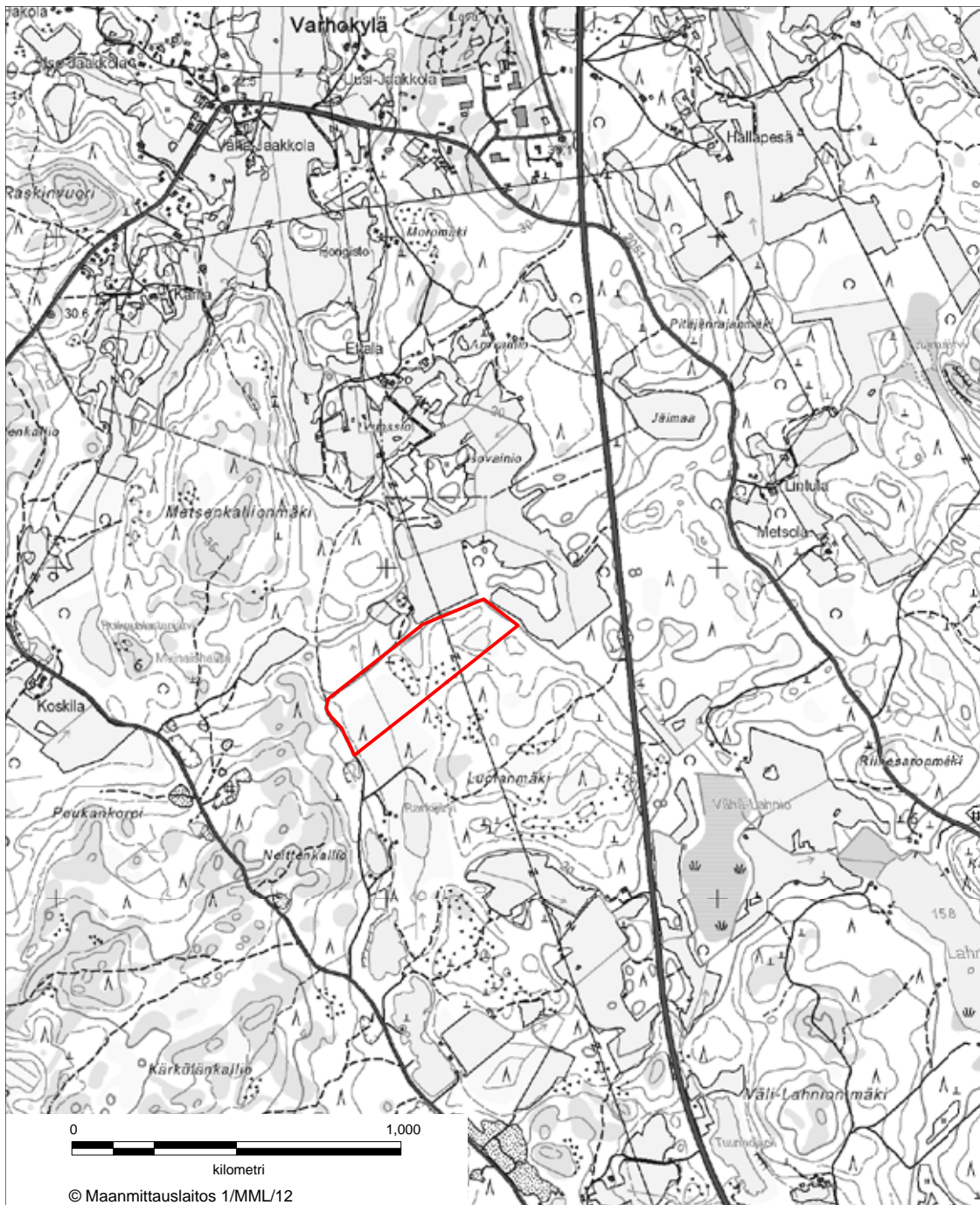
LIITE 6 HULAHOLMIN JA KLUUVIN LUONNONSUOJELUALUE
Kustavi



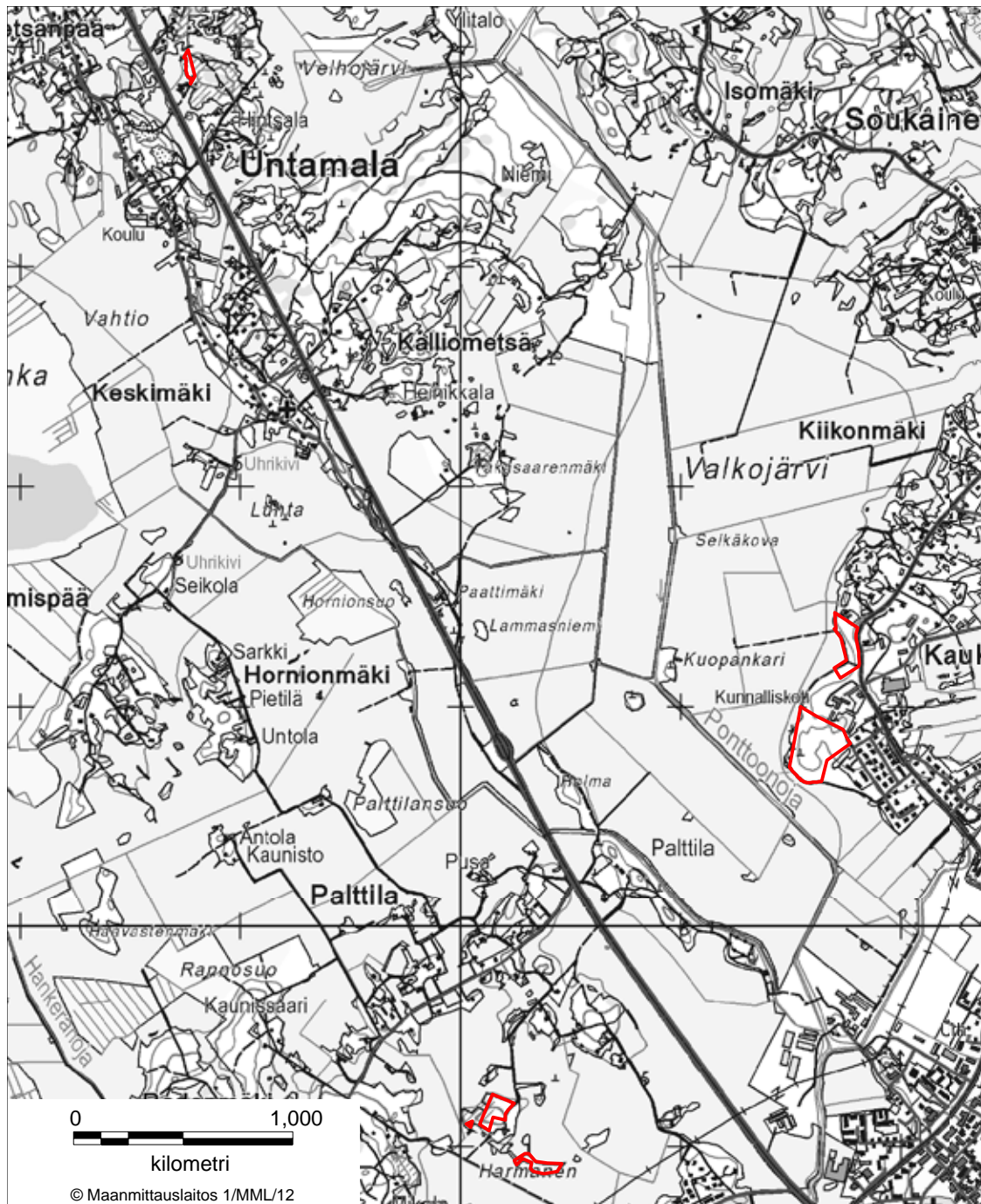
LIITE 7 KUSTAVIN VUORTEN LUONNONSUOJELUALUE
Kustavi



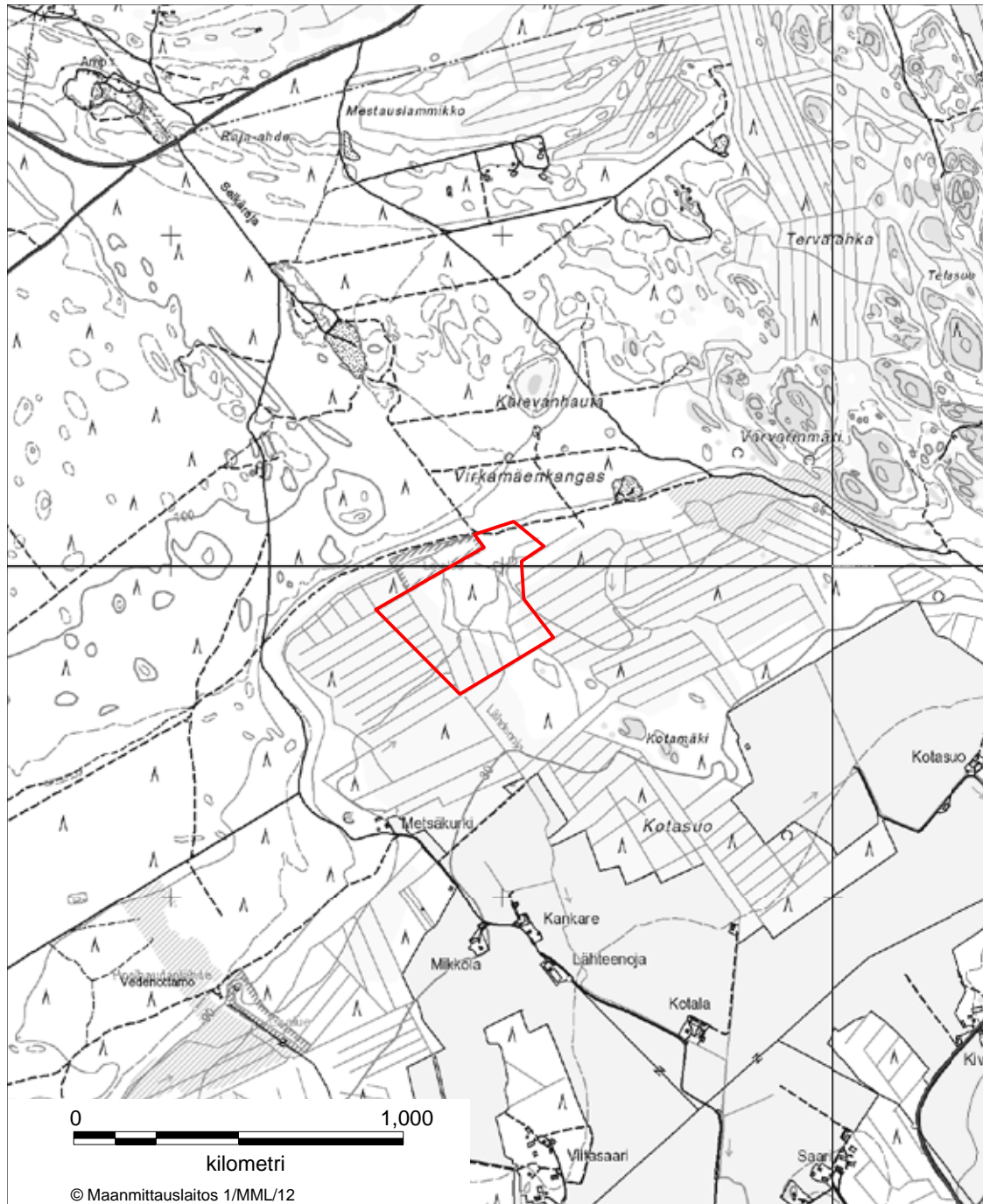
LIITE 8 LANGSTETIN LUONNONSUOJELUALUE
Kustavi



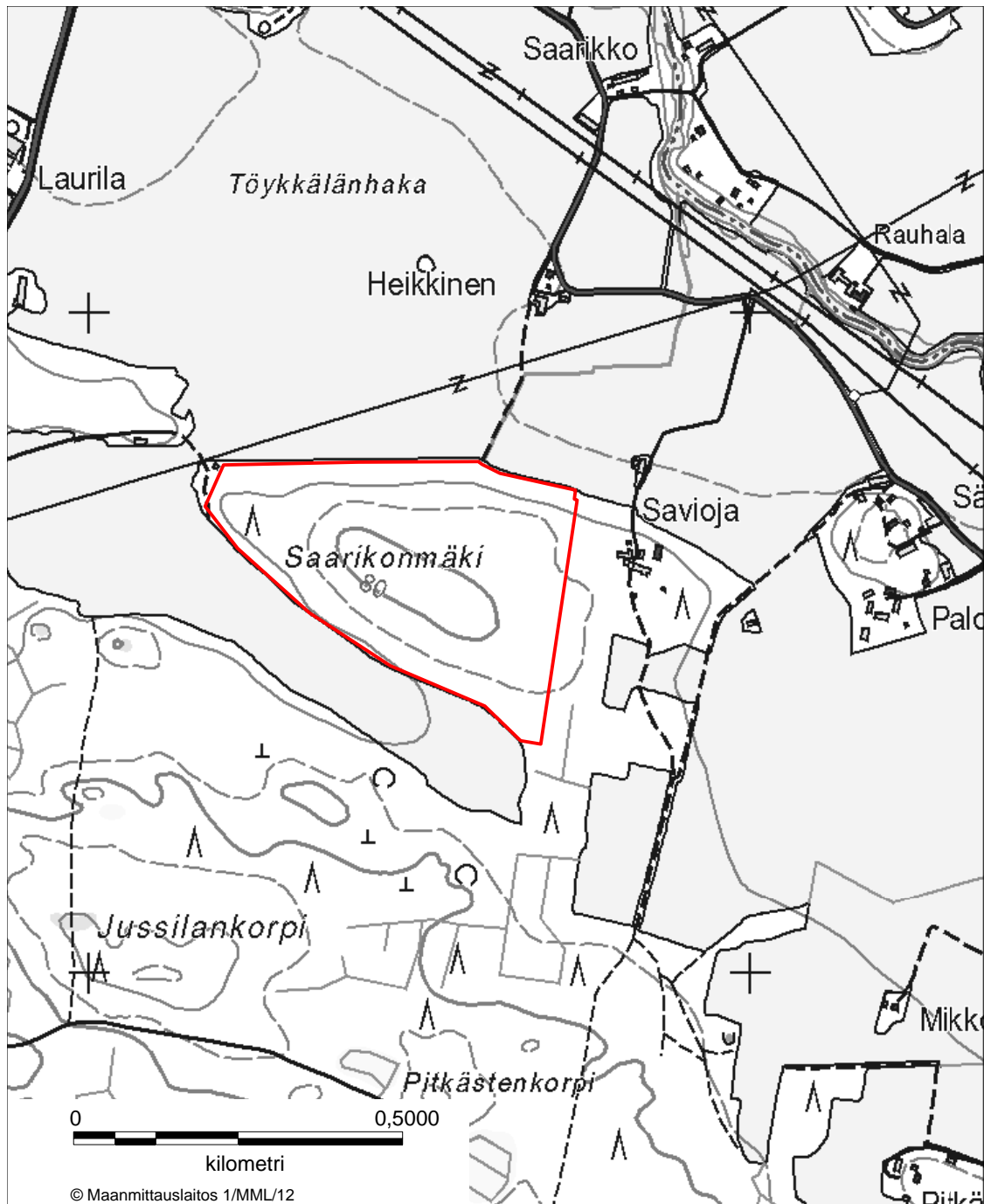
LIITE 9 KOPPELON LUONNONSUOJELUALUE
Laitila



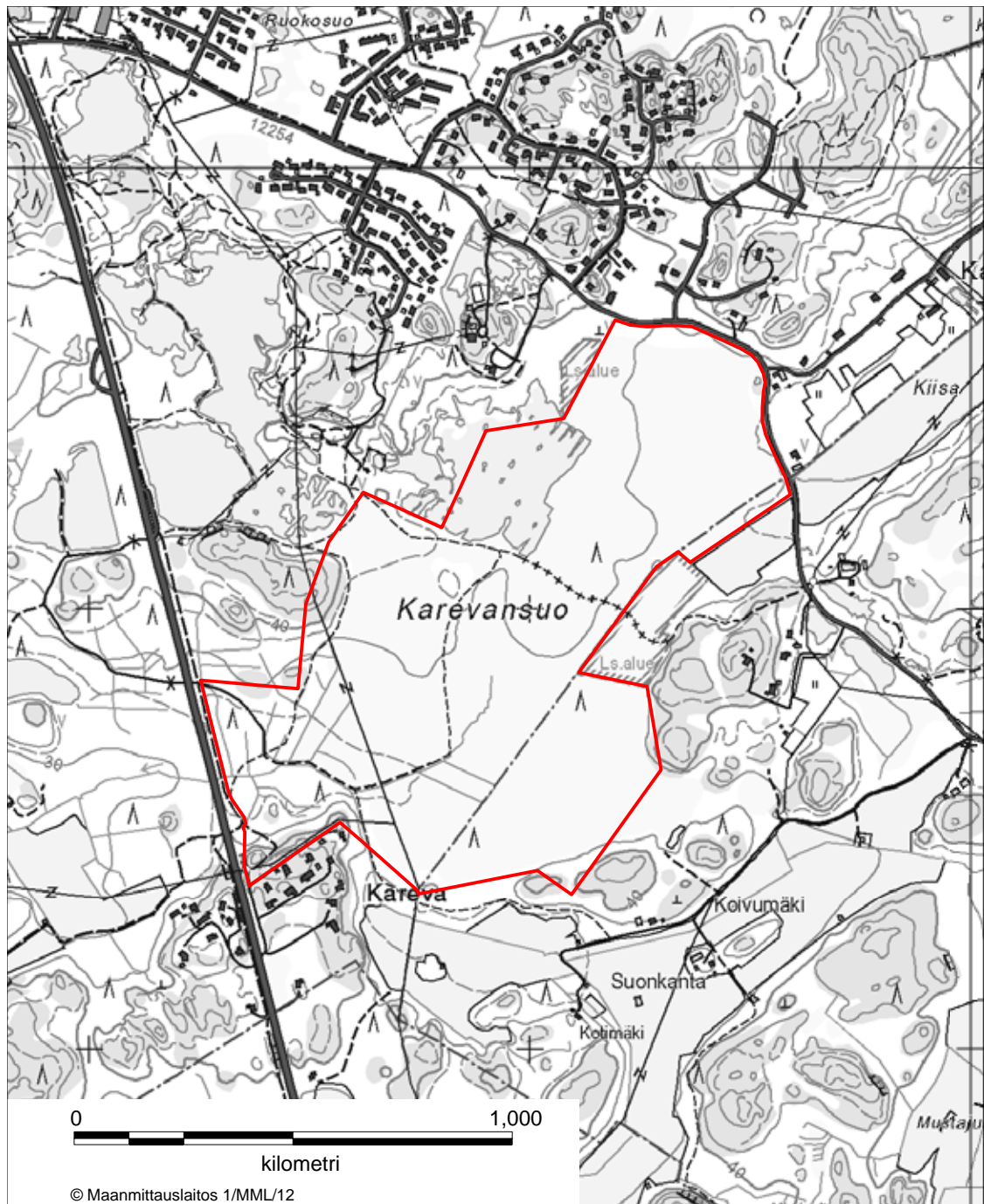
LIITE 10 UNTAMALAN LUONNONSUOJELUALUE
Laitila



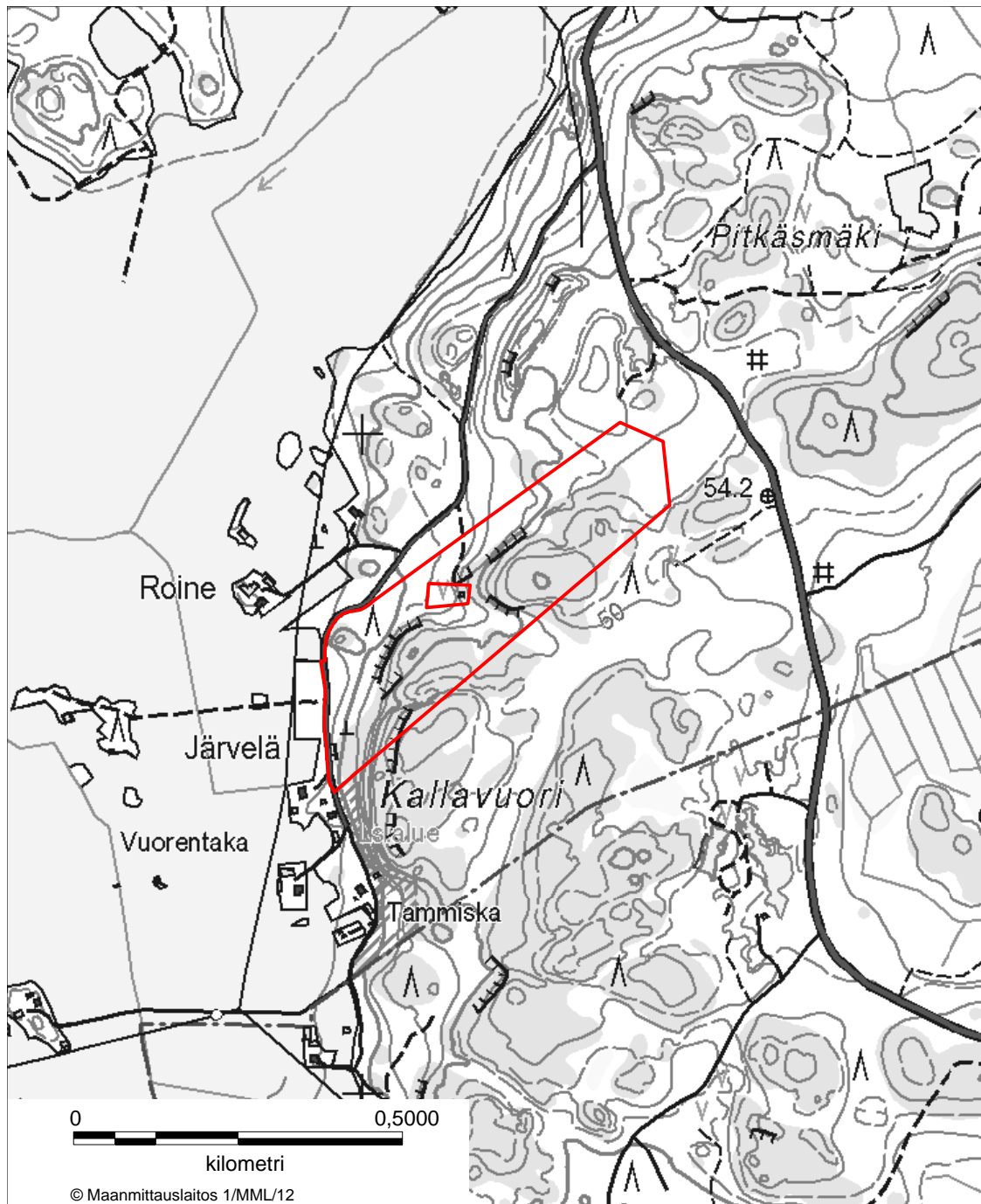
LIITE 11 KOTASUON LUONNONSUOJELUALUE
Loimaa



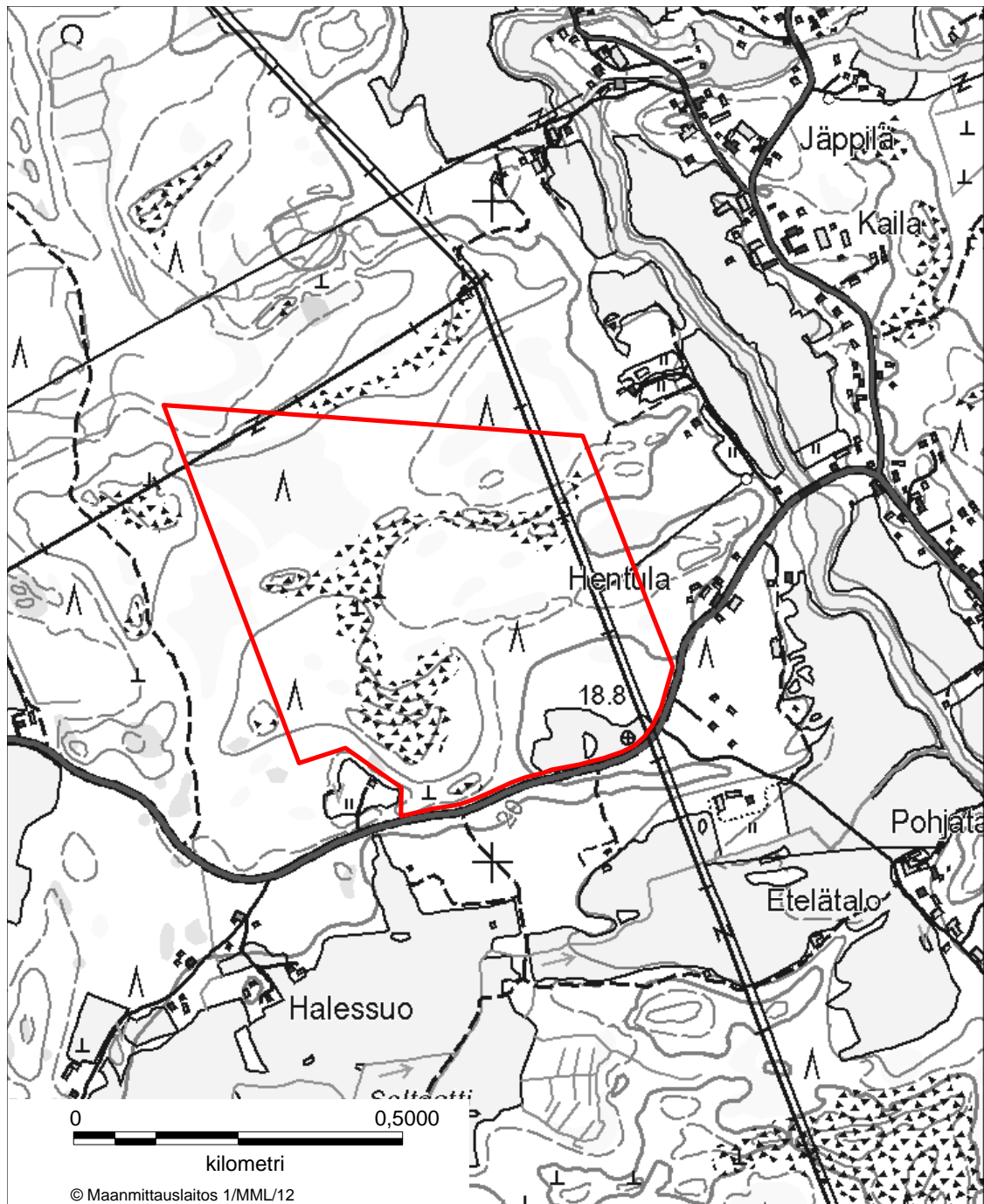
LIITE 12 SAARIKONMÄEN LUONNONSUOJELUALUE
Loimaa



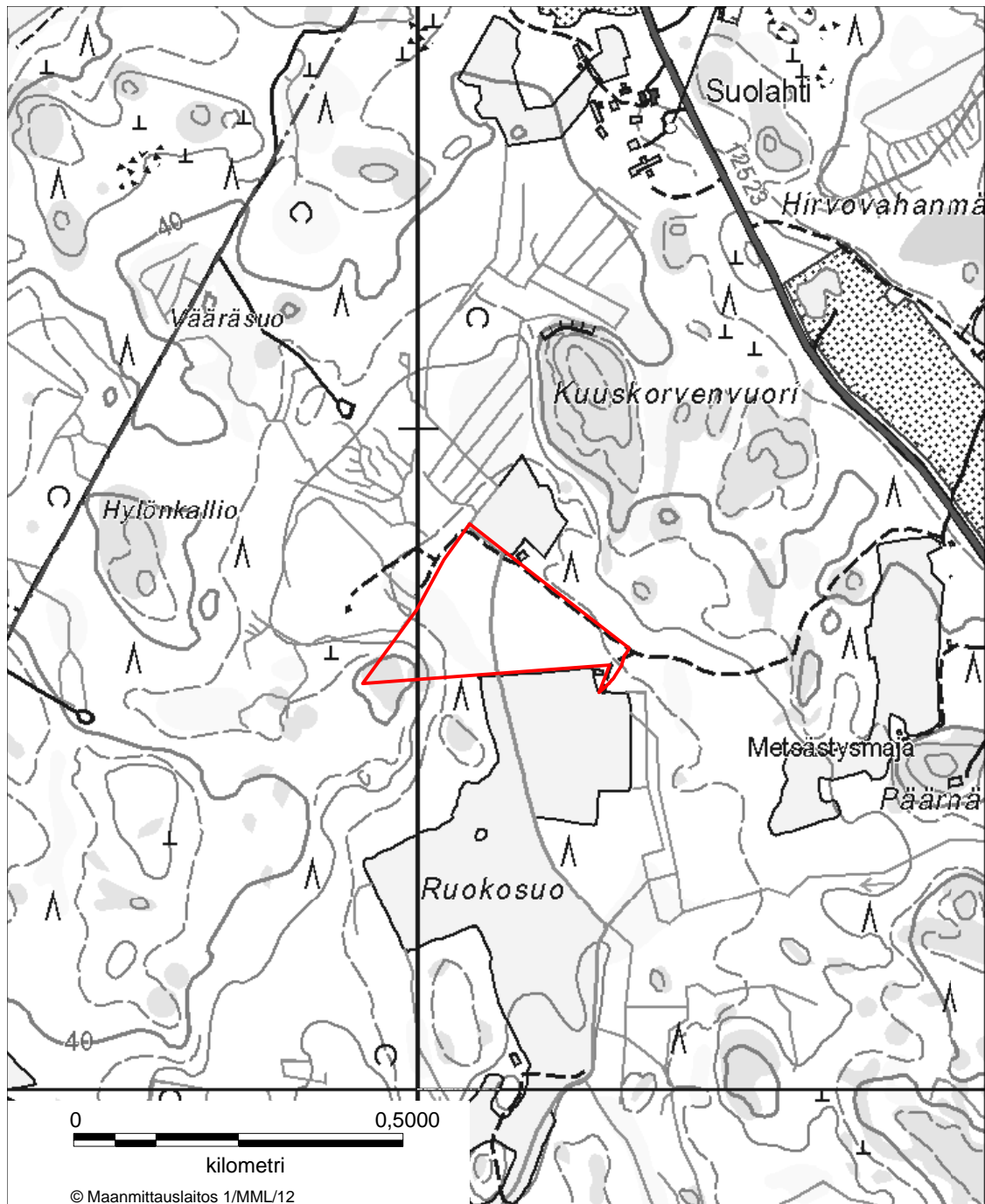
LIITE 13 KAREVANSUON LUONNONSUOJELUALUE
Masku, Rusko



LIITE 14 KALLAVUOREN LUONNONSUOJELUALUE
Mynämäki



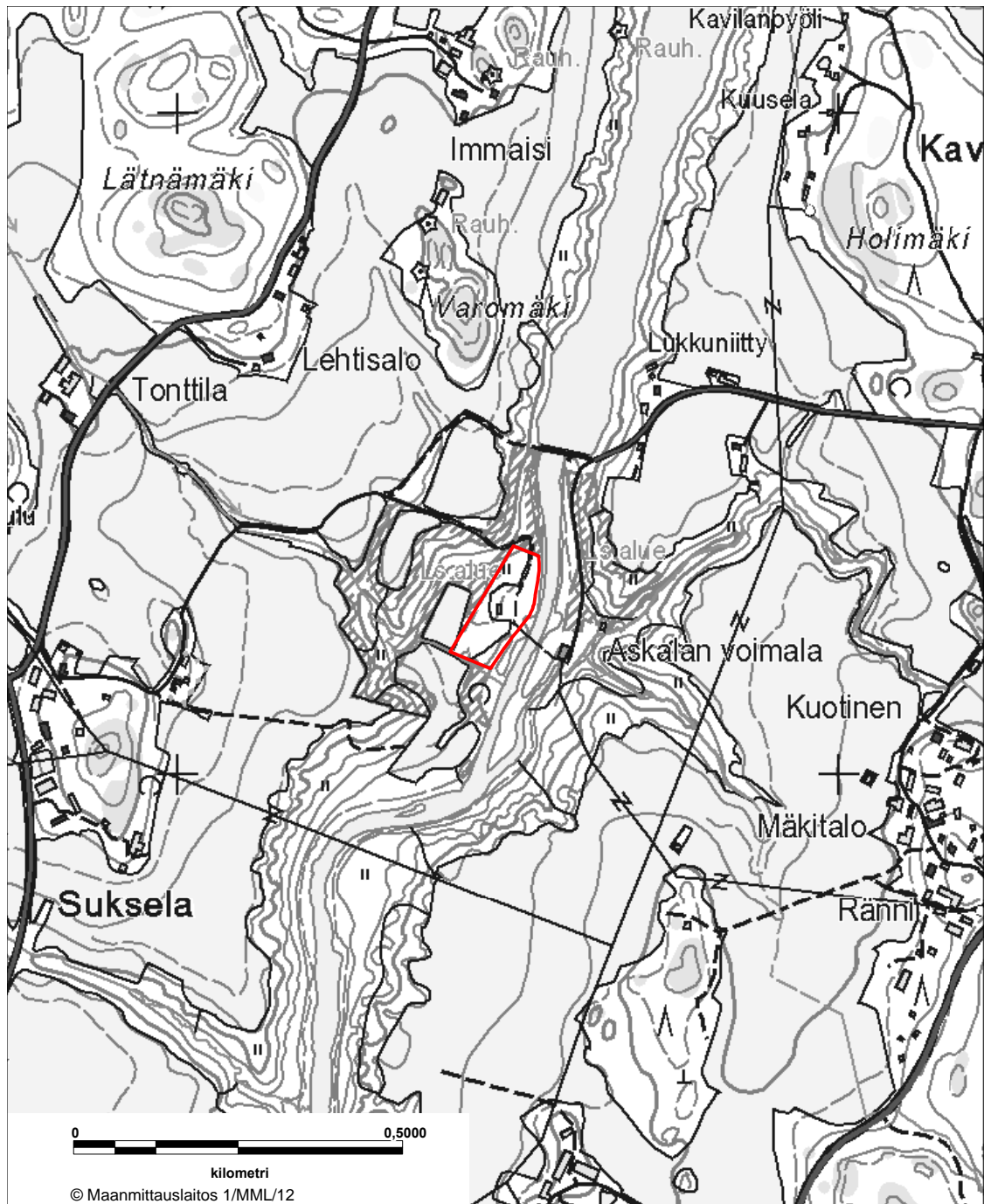
LIITE 15 KORVENSUUN LUONNONSUOJELUALUE
Mynämäki



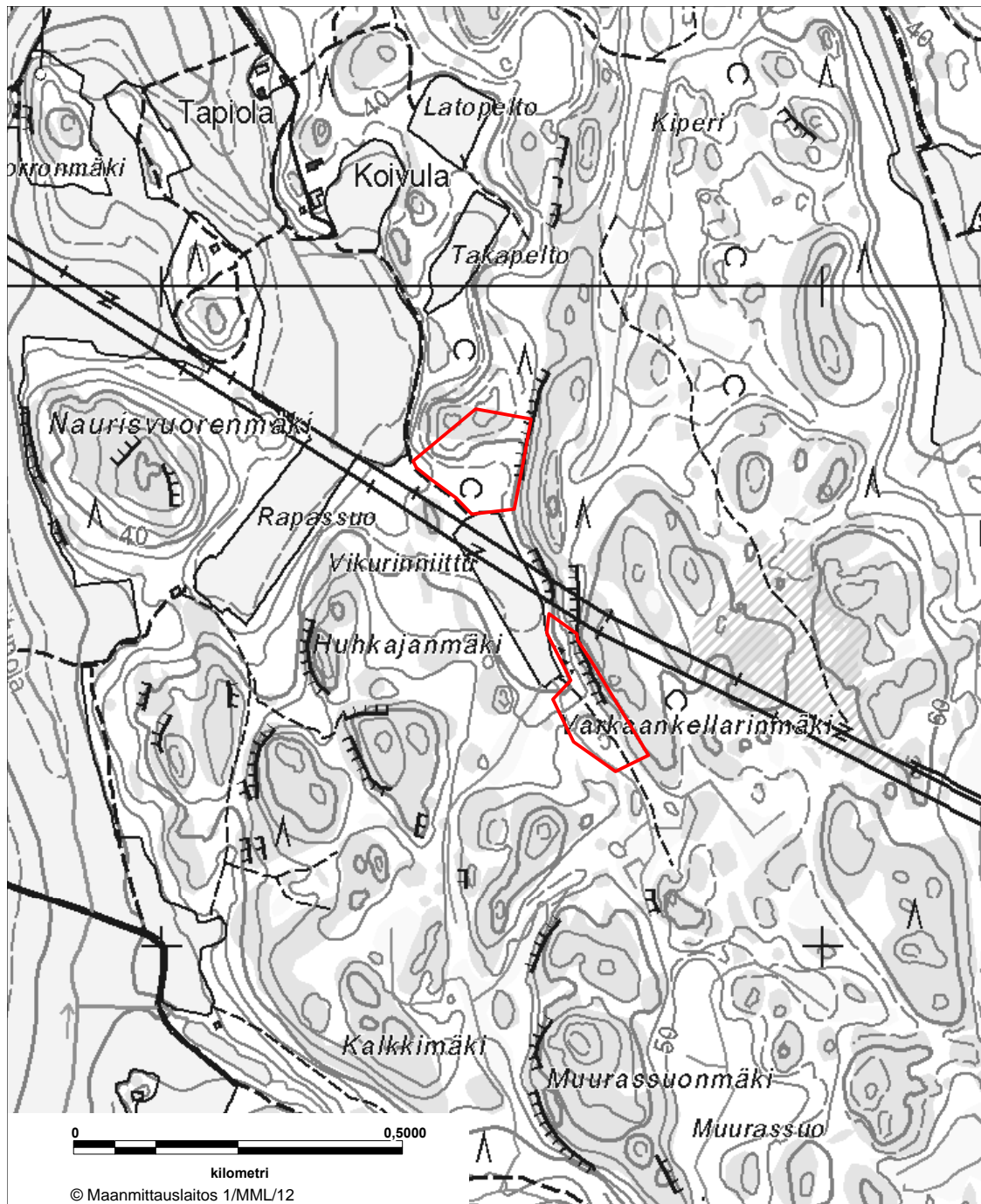
LIITE 16 RISTIMÄEN LUONNONSUOJELUALUE
Mynämäki



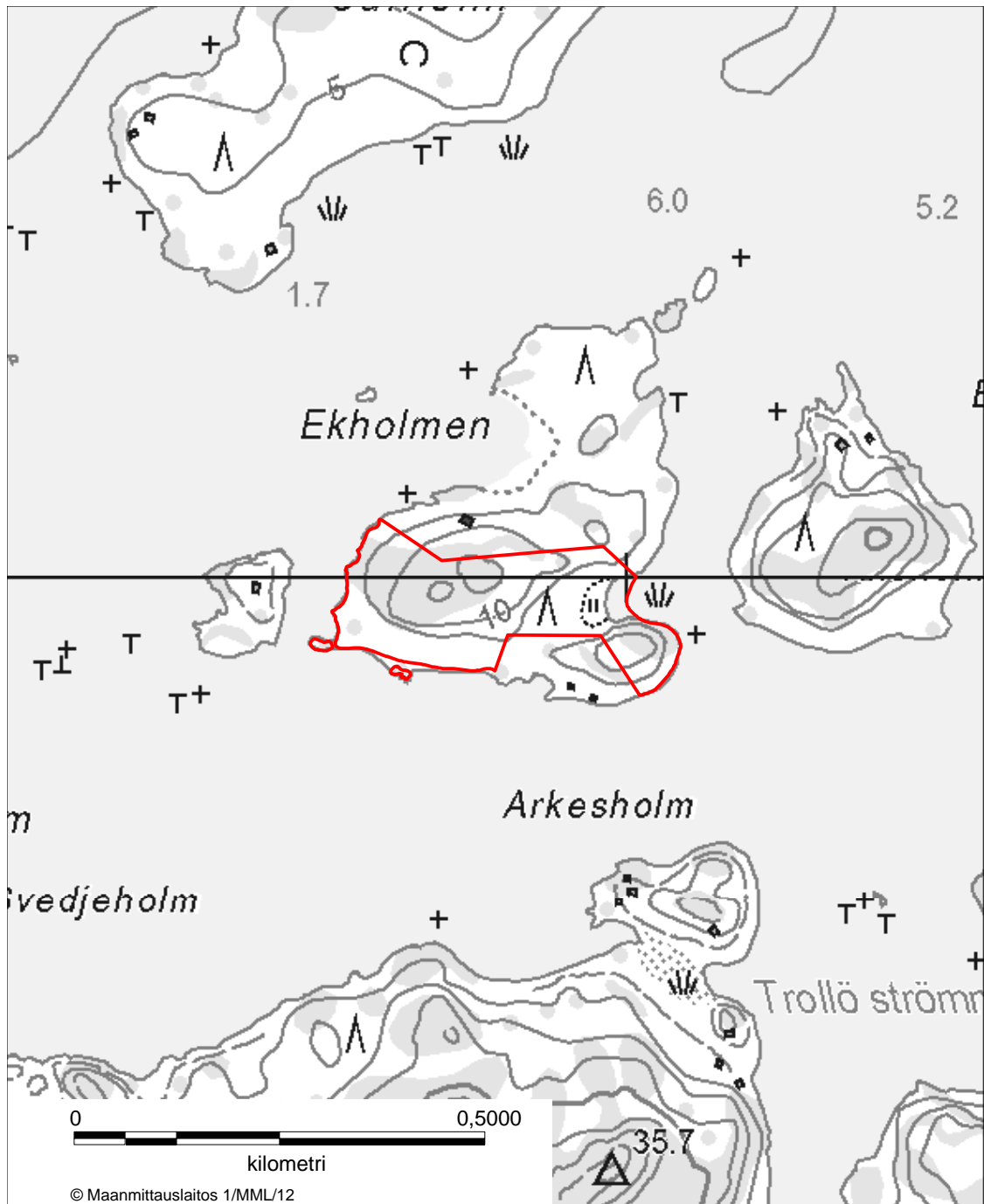
LIITE 17 KATTILANVUOREN LUONNONSUOJELUALUE
Naantali



LIITE 18 ASKALAN LUONNONSUOJELUALUE
Paimio



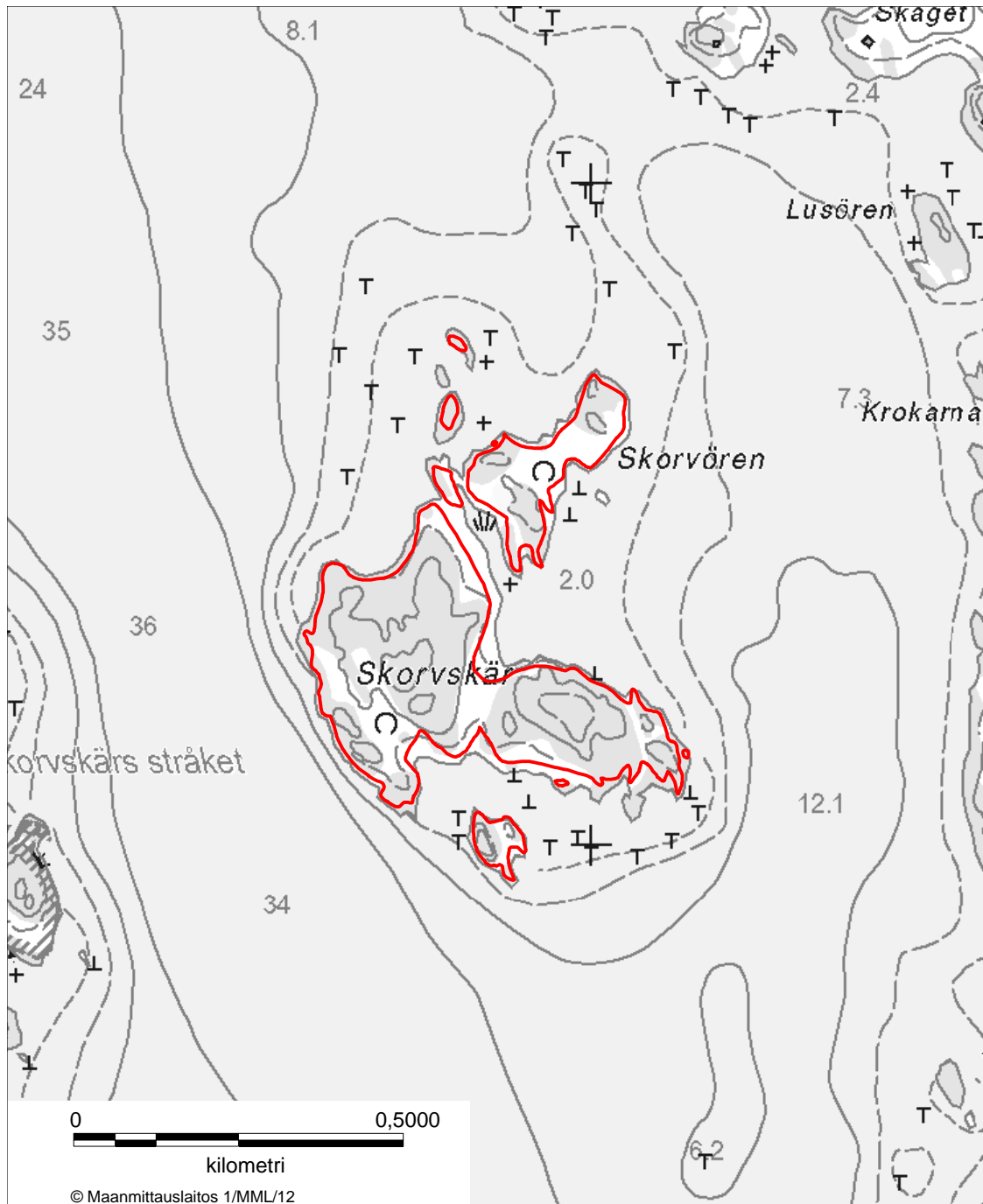
LIITE 19 VARKAANKELLARINMÄEN LUONNONSUOJELUALUE
Paimio



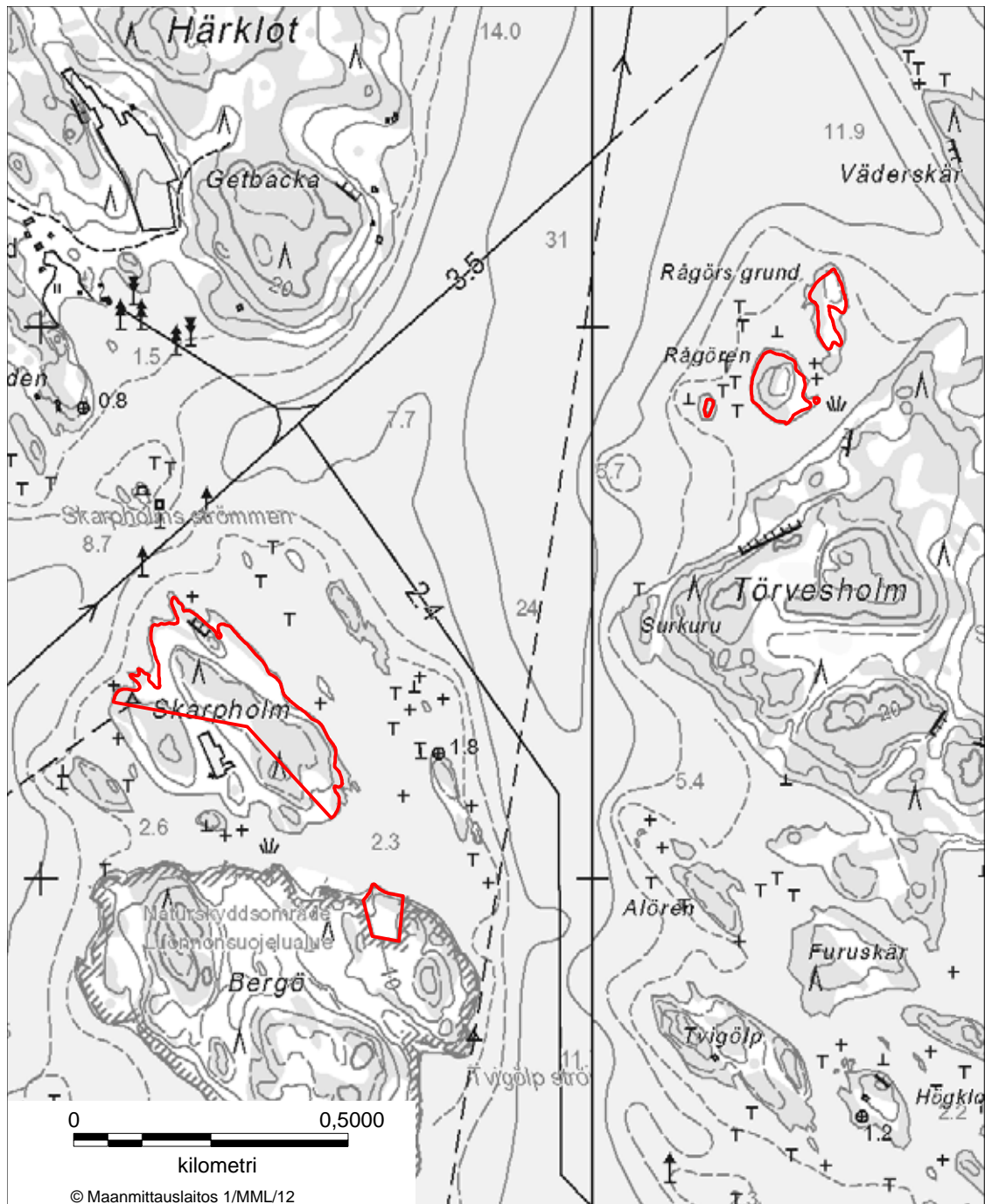
LIITE 20 EKHOLMENIN LUONNONSUOJELUALUE
Parainen



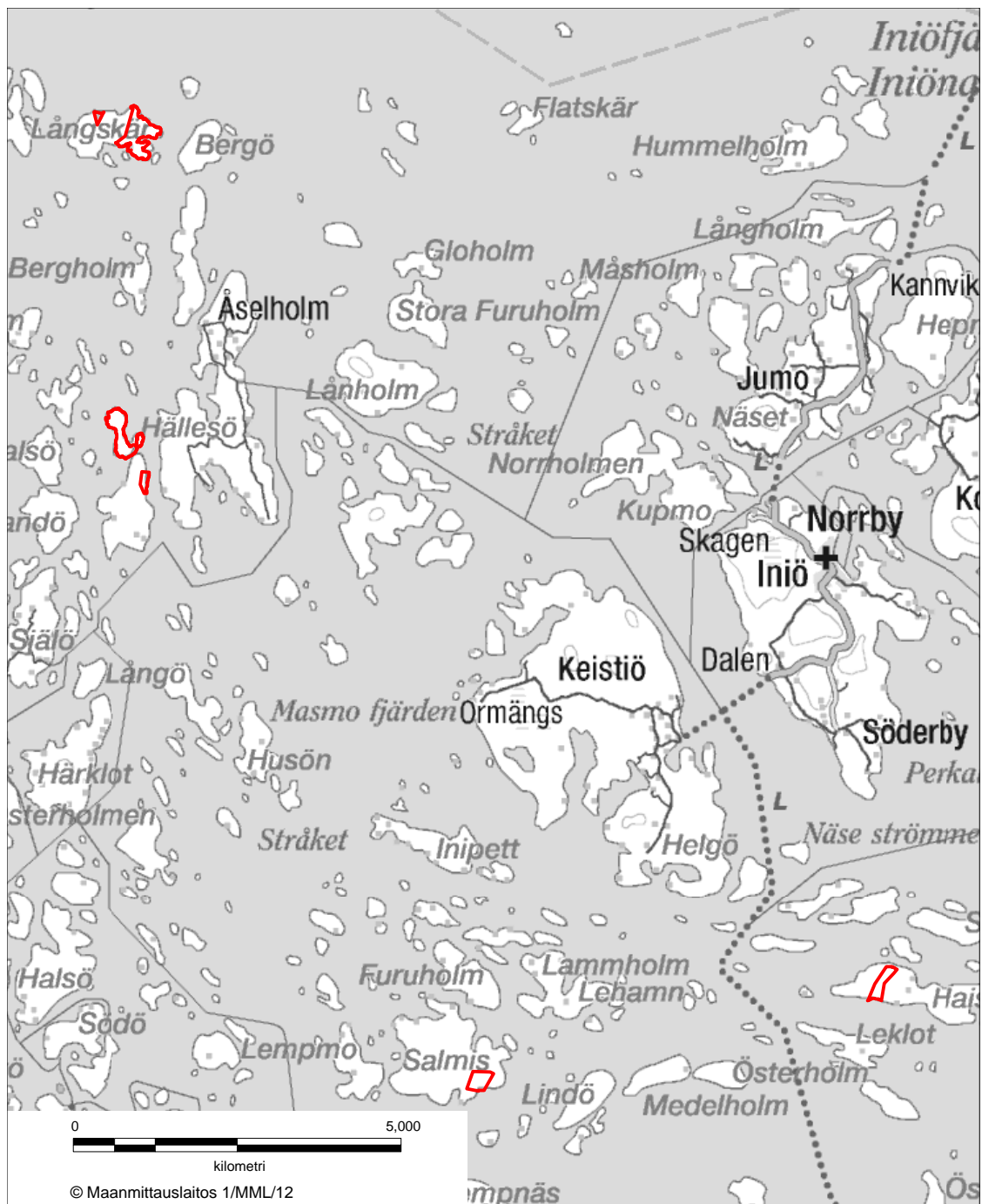
LIITE 21 HOUTSKARIN BERGHAMNIN LUONNONSUOJELUALUE
Parainen



LIITE 22 HOUTSKARIN NUMMISAARIEN LUONNONSUOJELUALUE
Parainen



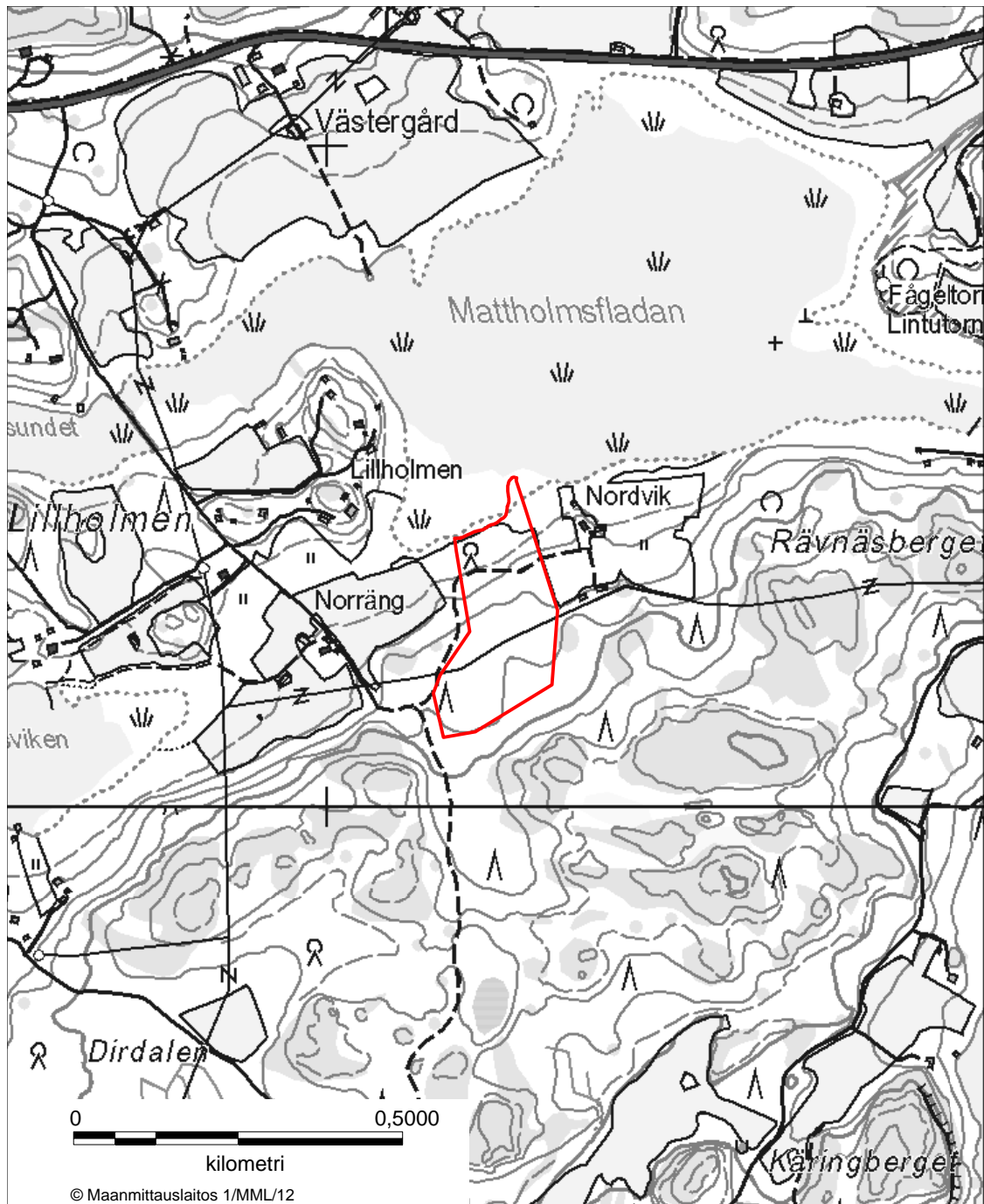
LIITE 23 HOUSKARIN POHJOISTEN SAARIEN LUONNONSUOJELUALUE
Parainen



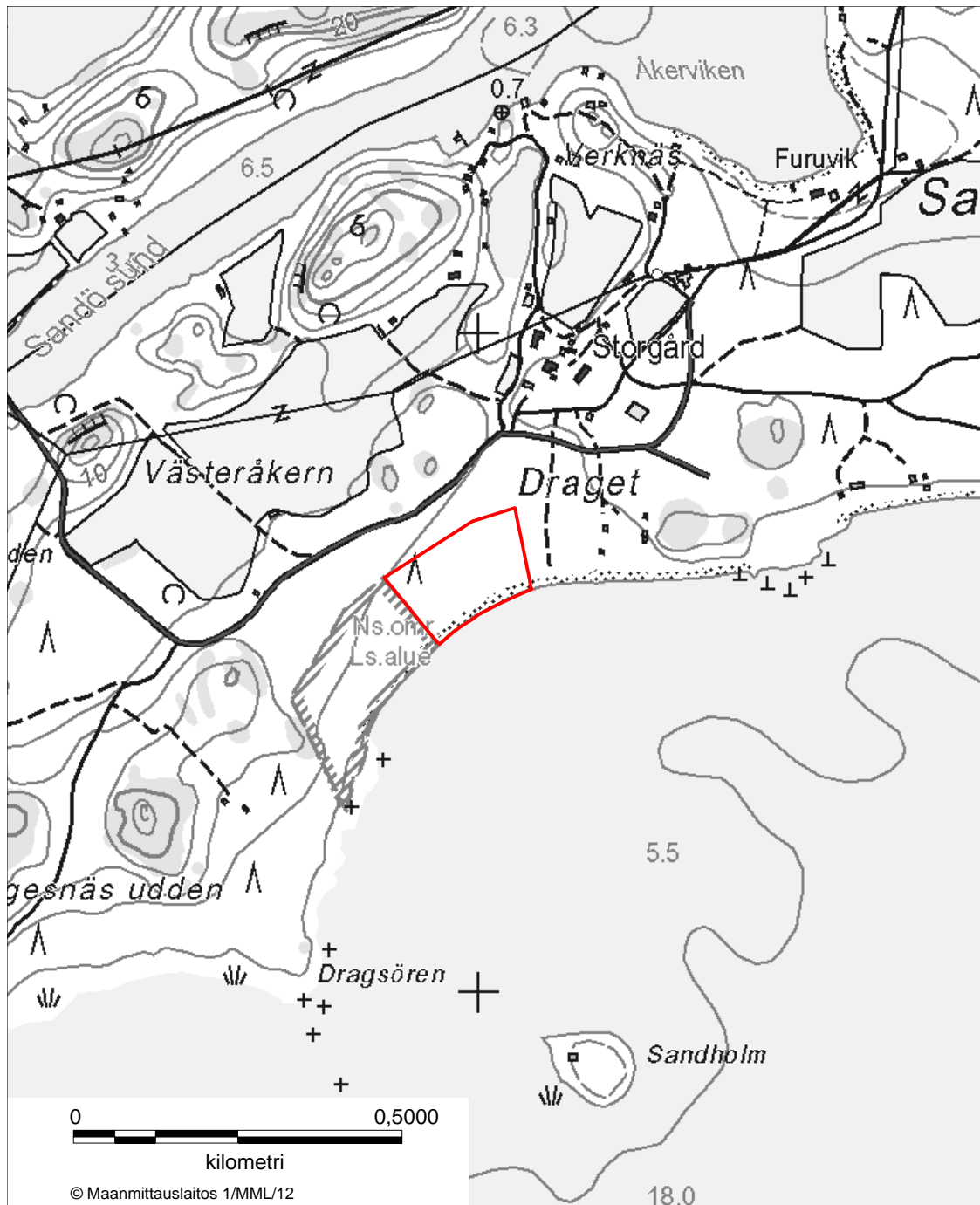
LIITE 24 INIÖN SAARTEN LUONNONSUOJELUALUE
Parainen



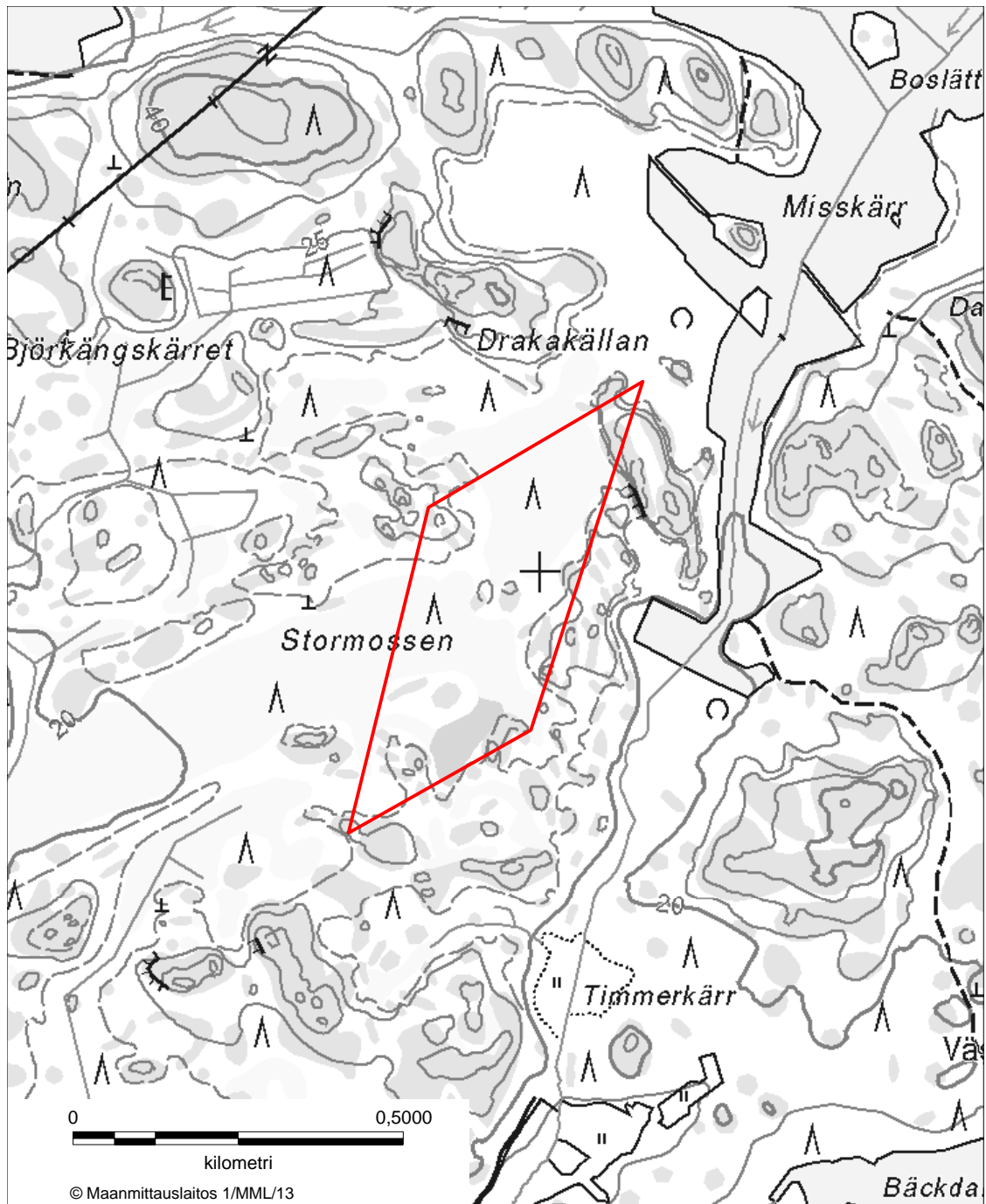
LIITE 25 KEISTIÖN FLADAN LUONNONSUOJELUALUE
Parainen



LIITE 26 MATTHOLMSFLADANIN LUONNONSUOJELUALUE
Parainen



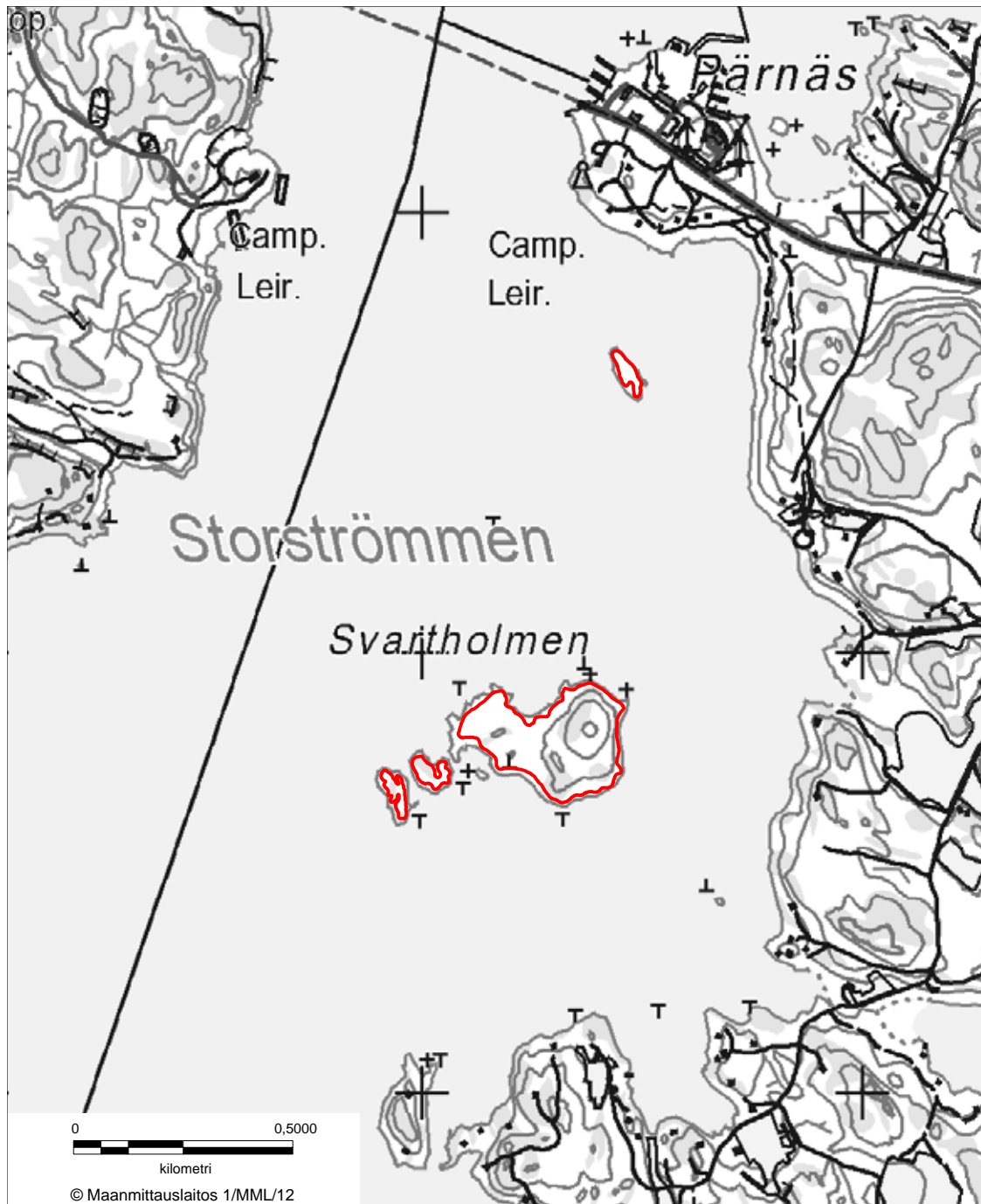
LIITE 27 NAUVON SANDÖN LUONNONSUOJELUALUE
Parainen



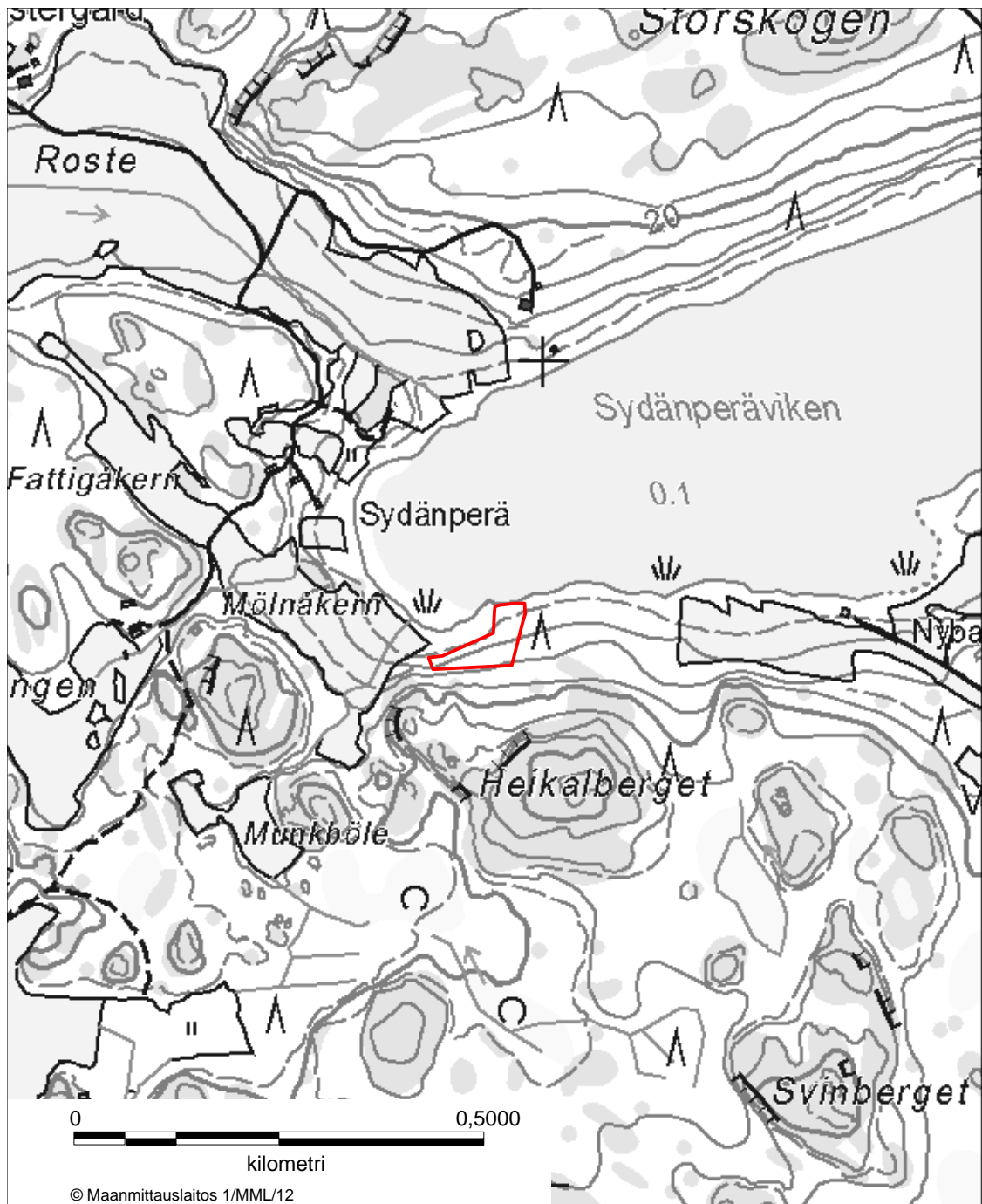
LIITE 28 GRANVIKIN LUONNONSUOJELUALUE
Parainen



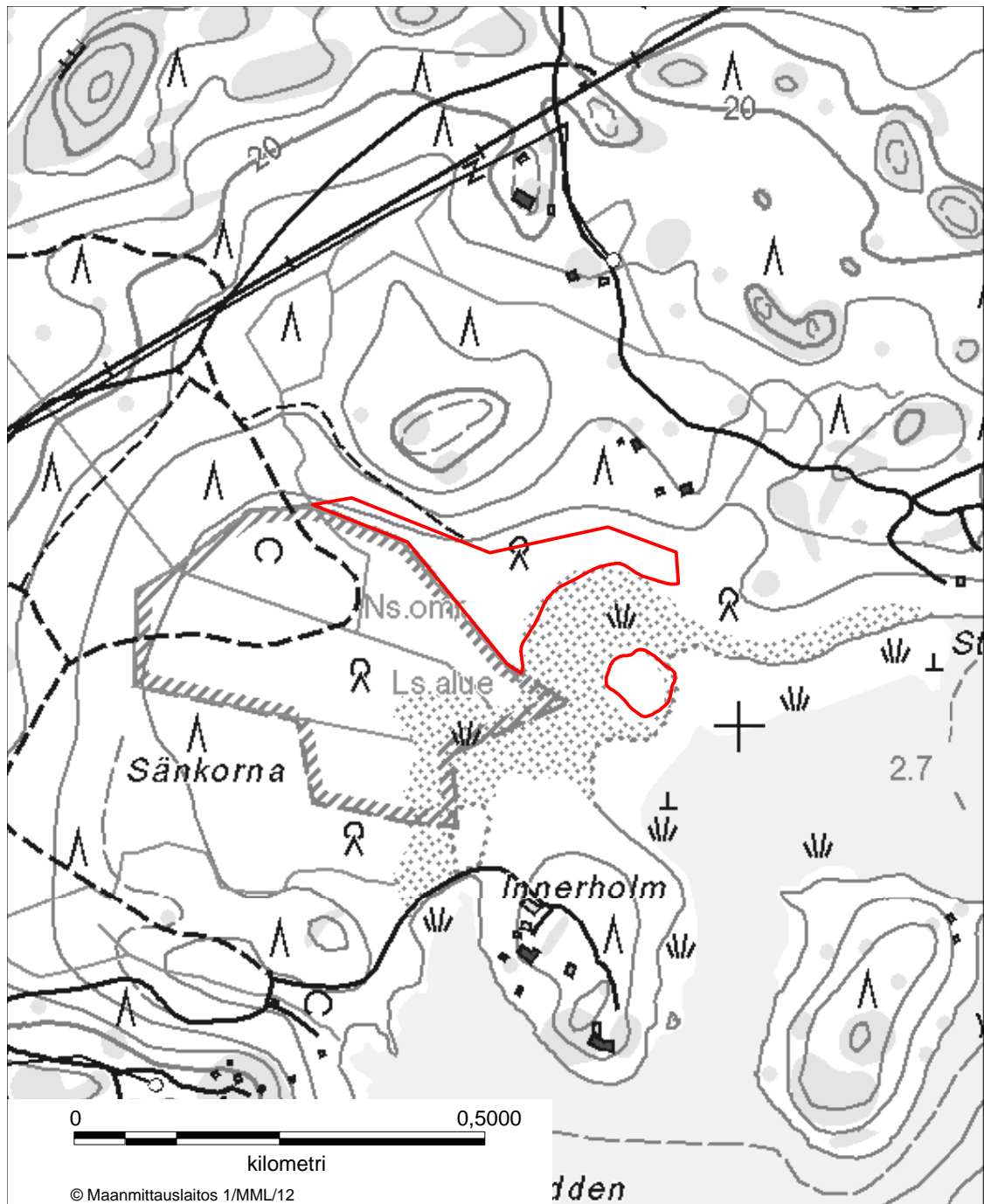
LIITE 29 SANDVIKIN LUONNONSUOJELUALUE
Parainen



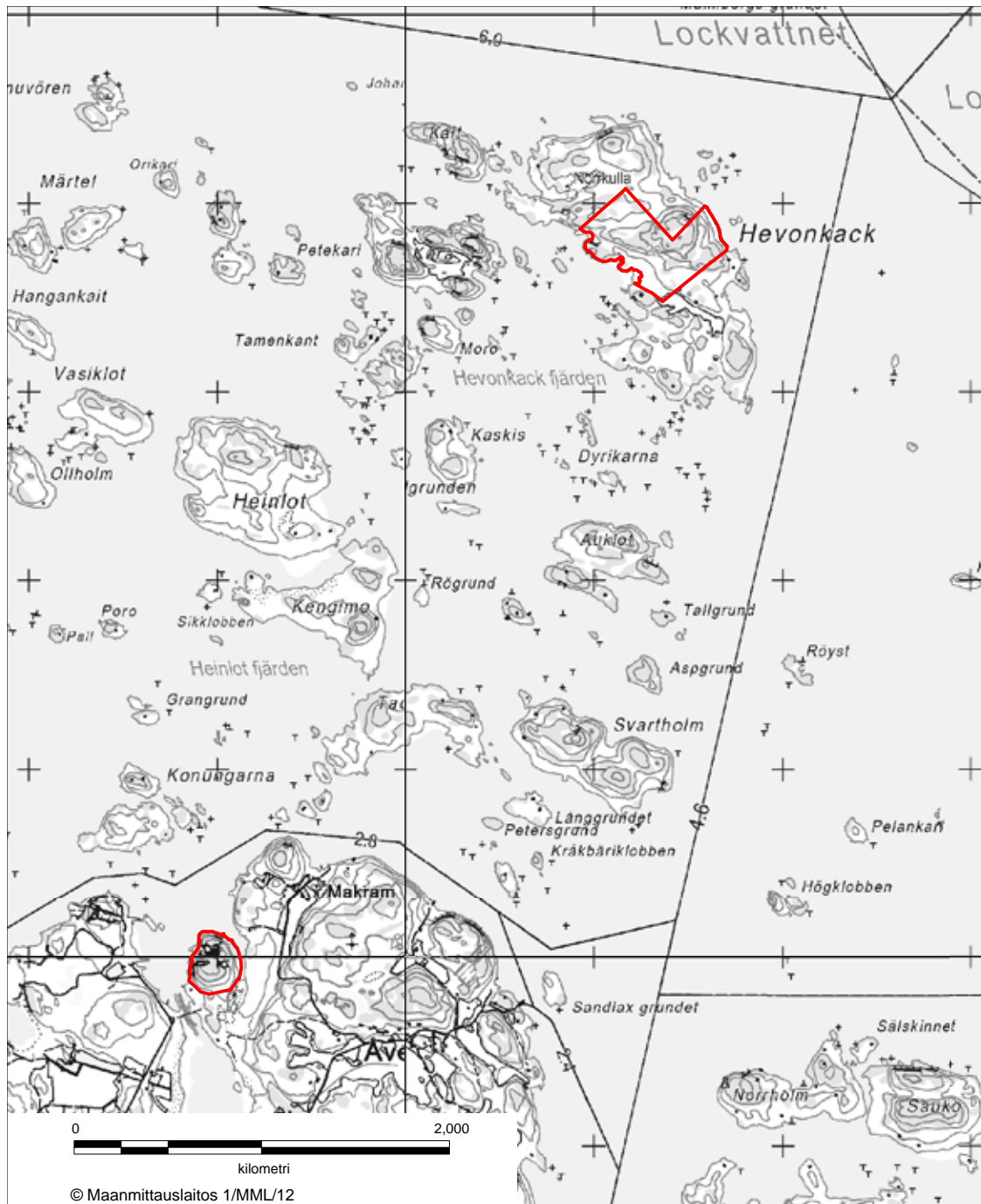
LIITE 30 SVARTHOLMIN LUONNONSUOJELUALUE
Parainen



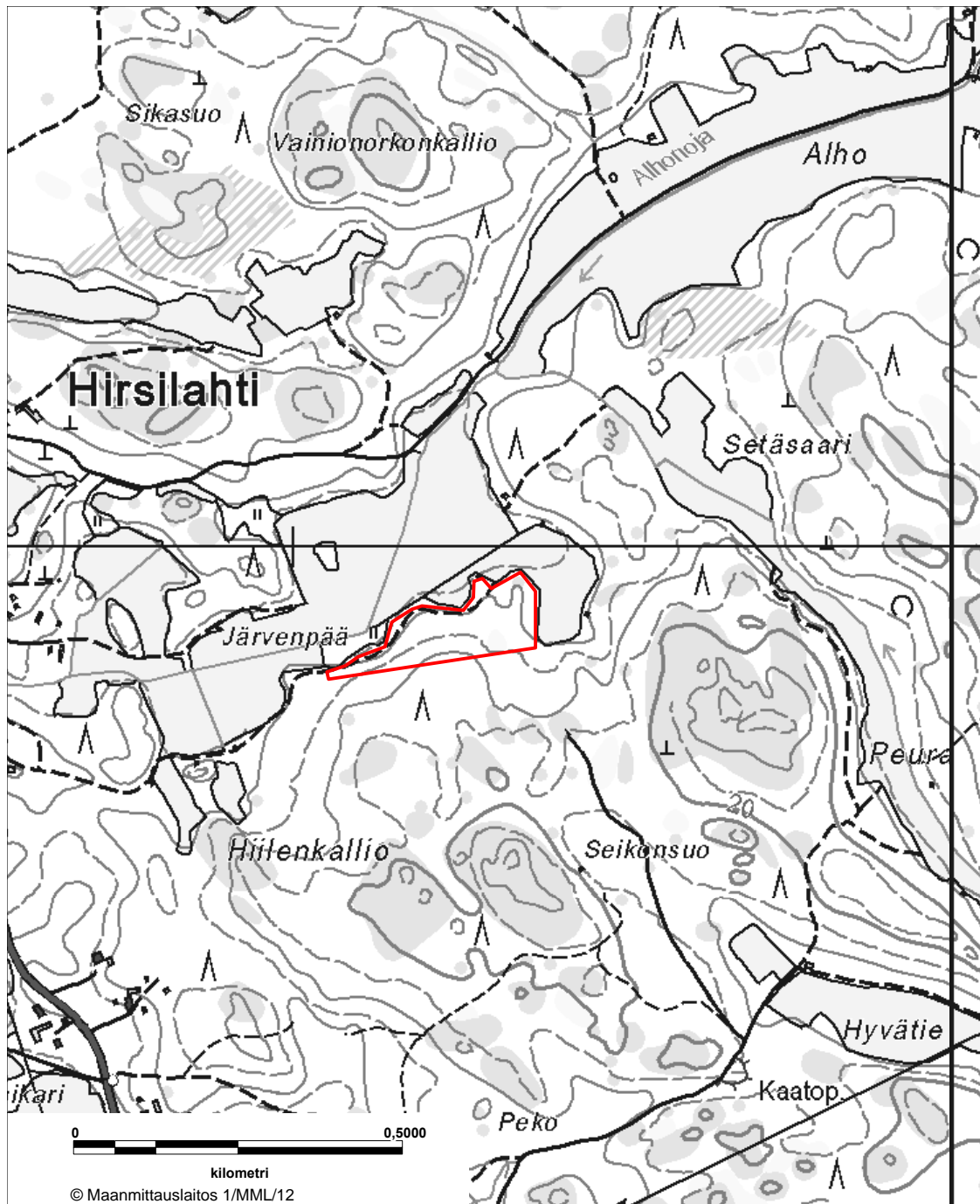
LIITE 31 SYDÄNPERÄN LUONNONSUOJELUALUE
Parainen



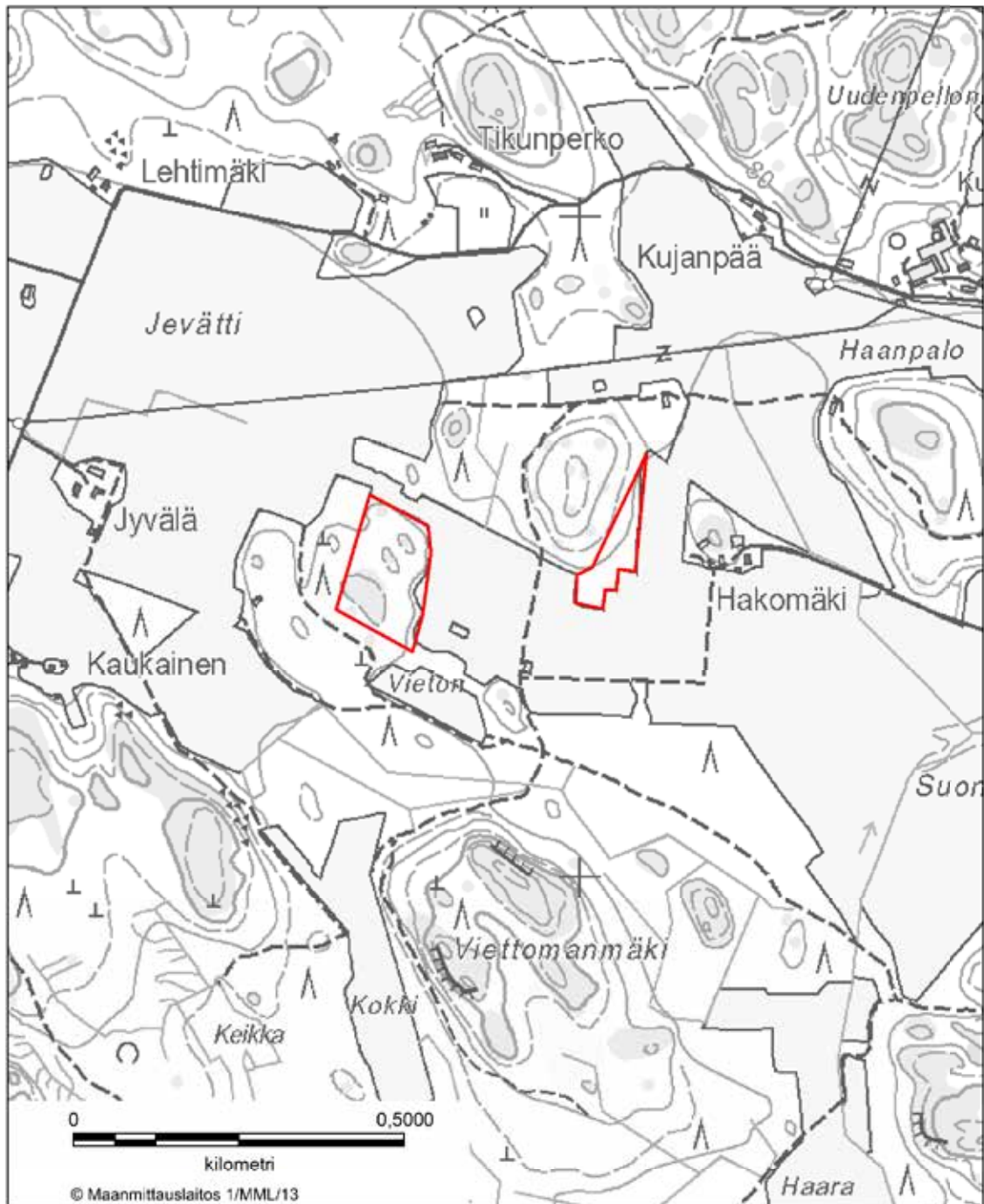
LIITE 32 SÄNKORNAN LUONNONSUOJELUALUE
Parainen



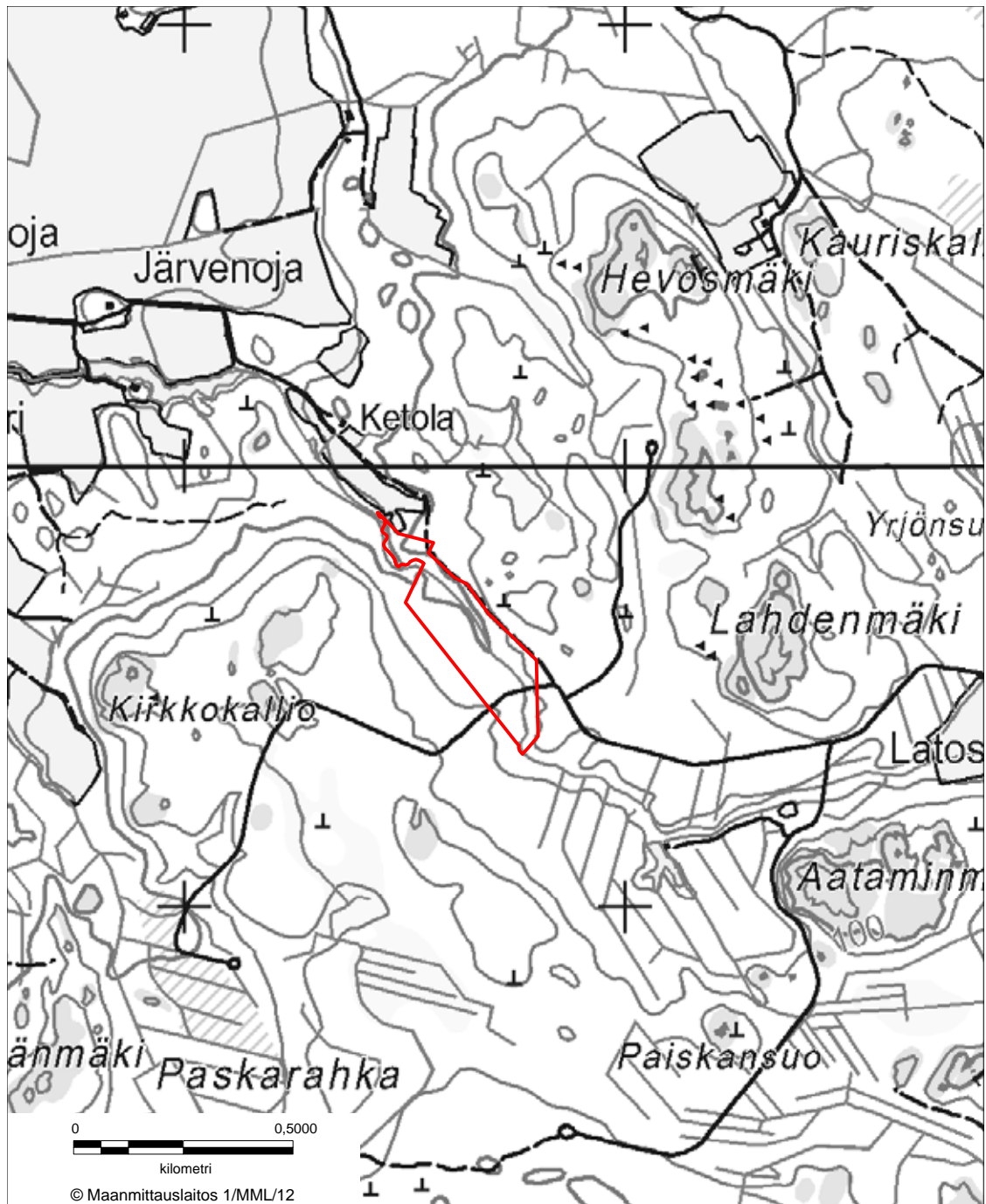
LIITE 33 ÅVENSÖRIN LEHTOJEN LUONNONSUOJELUALUE
Parainen



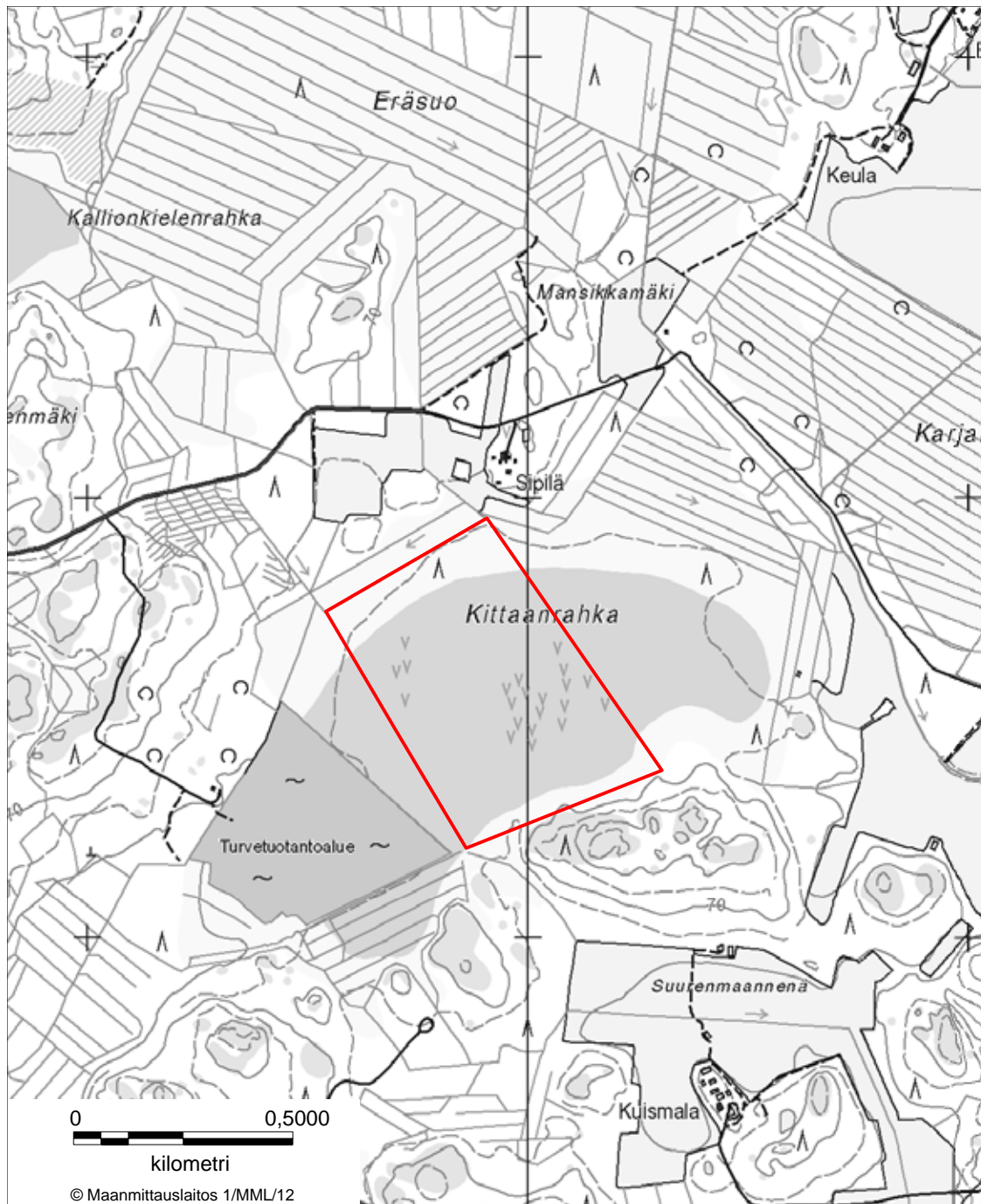
LIITE 34 AROMÄEN LUONNONSUOJELUALUE
Pyhärinta



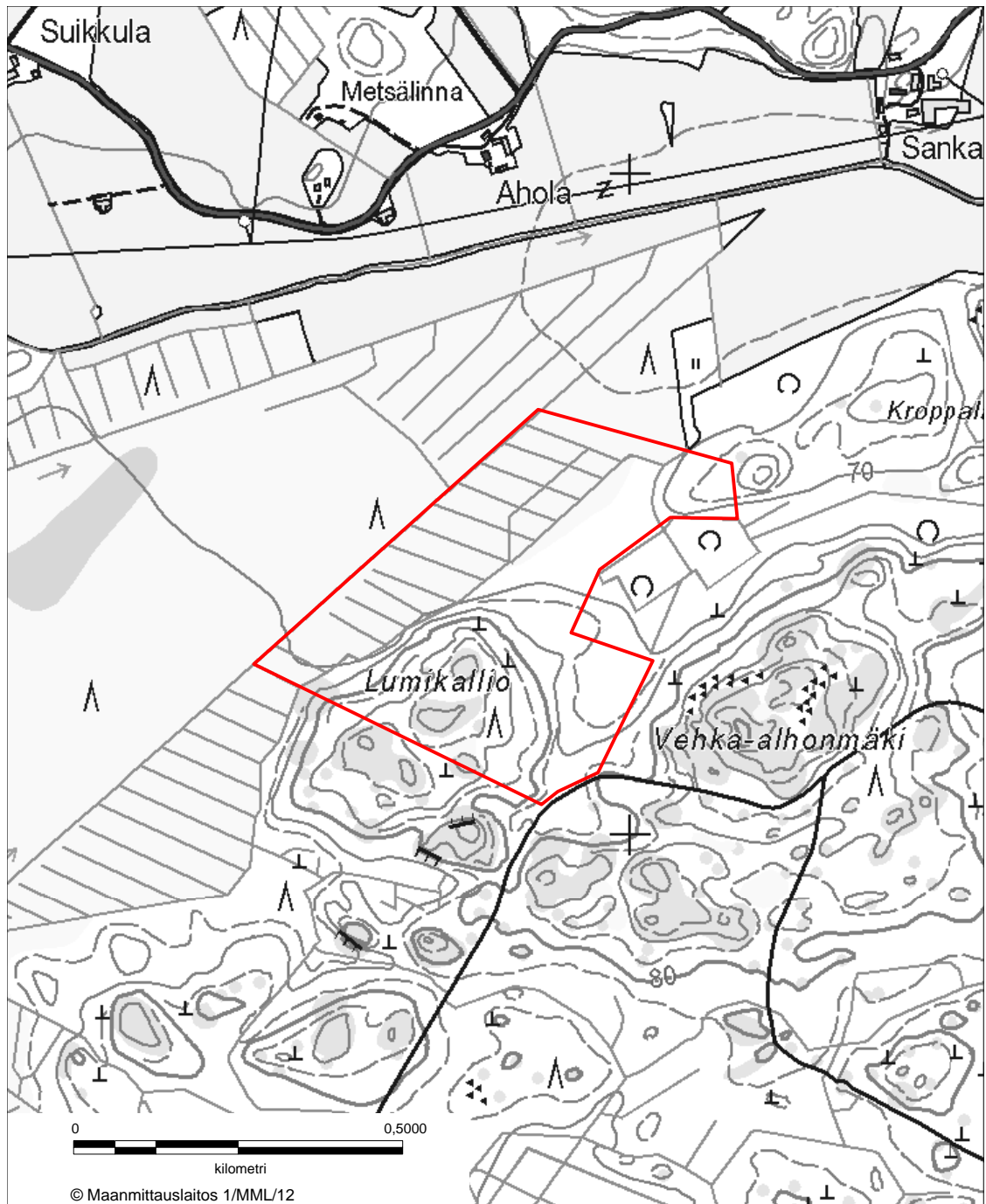
LIITE 35 HAKOMÄEN LUONNONSUOJELUALUE
Pöytyä



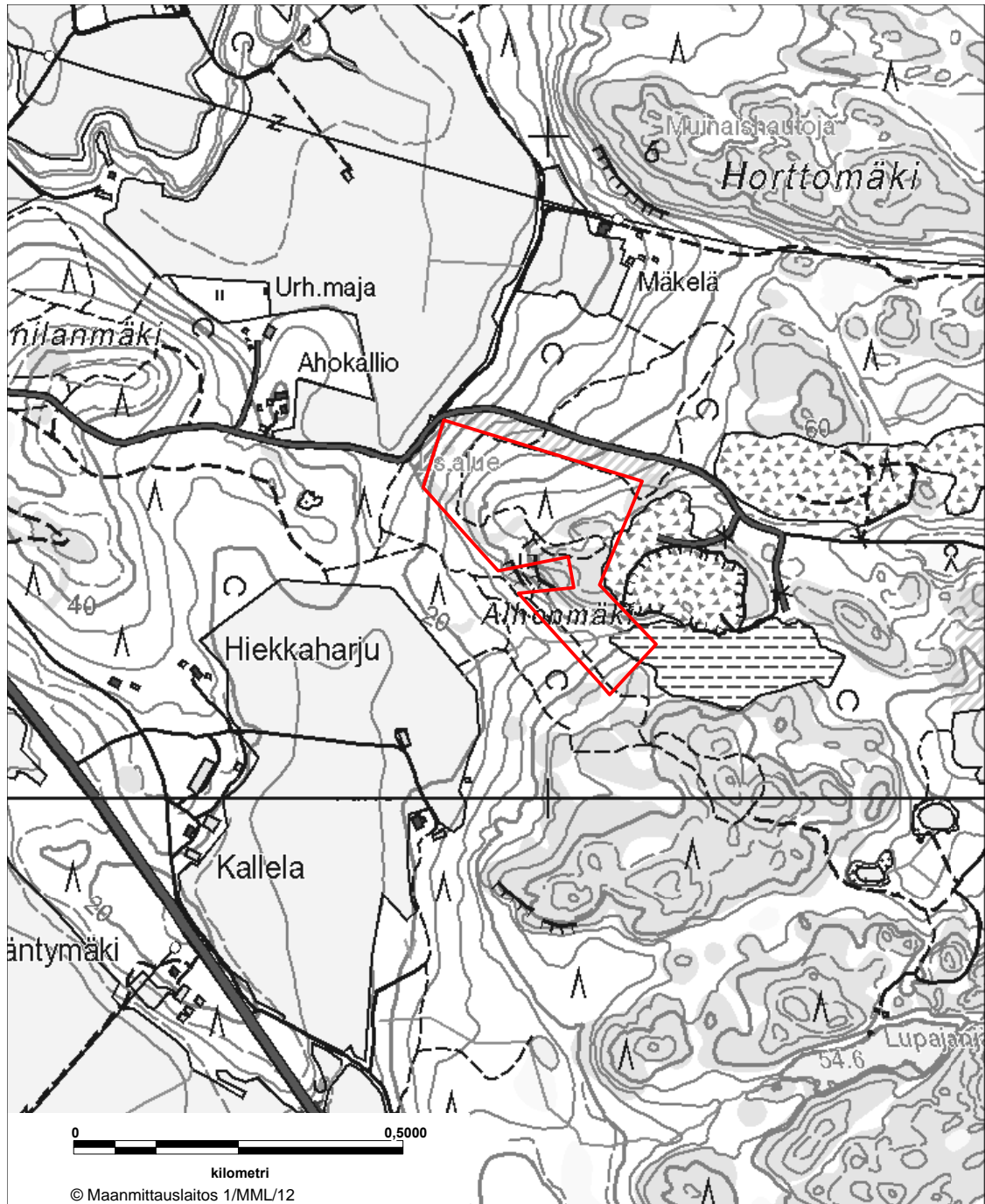
LIITE 36 JÄRVENOJAN LUONNONSUOJELUALUE
Pöytyä



LIITE 37 KITTAANRAHKAN LUONNONSUOJELUALUE
Pöytyä



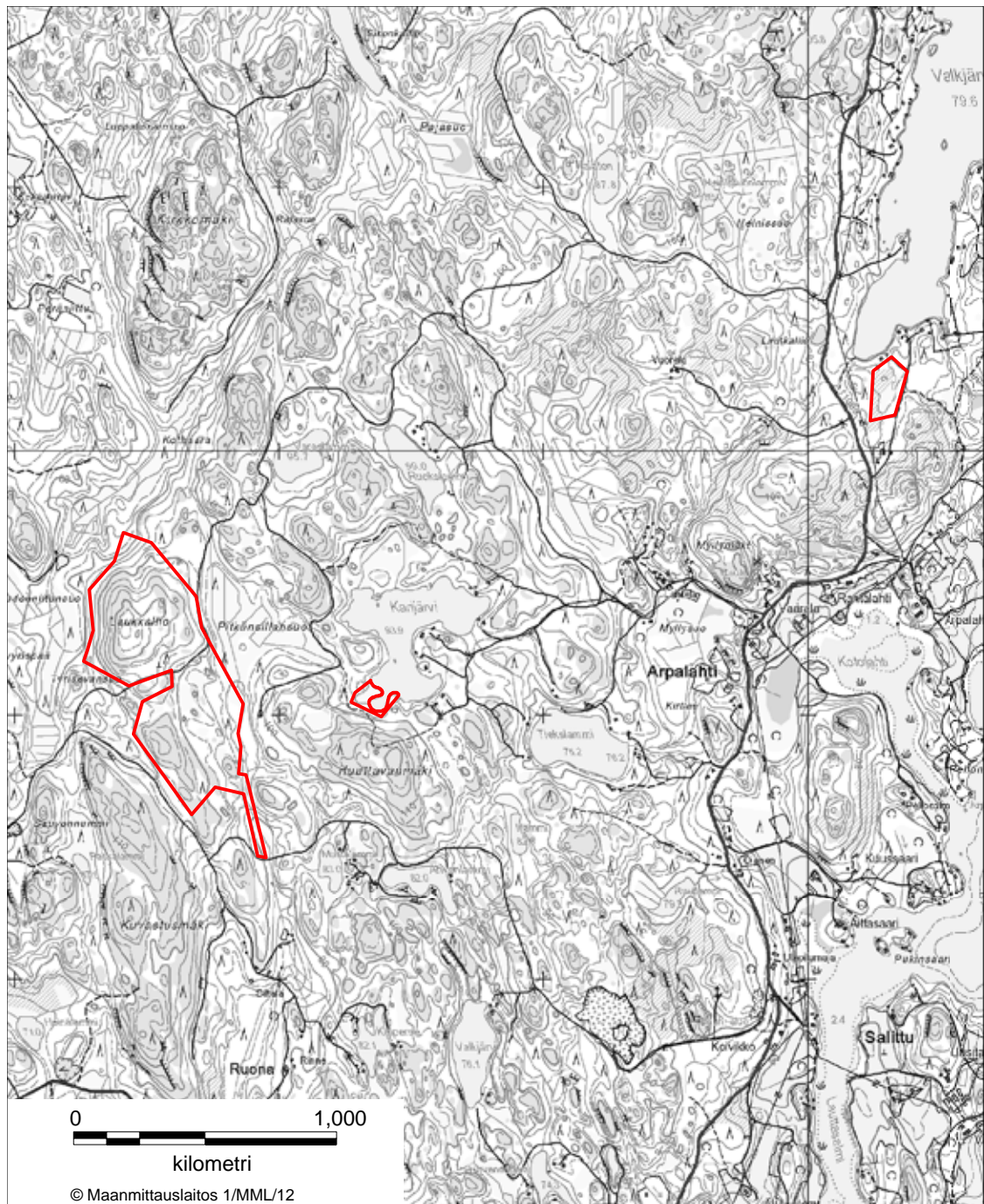
LIITE 38 LUMIKALLION LUONNONSUOJELUALUE
Pöytyä



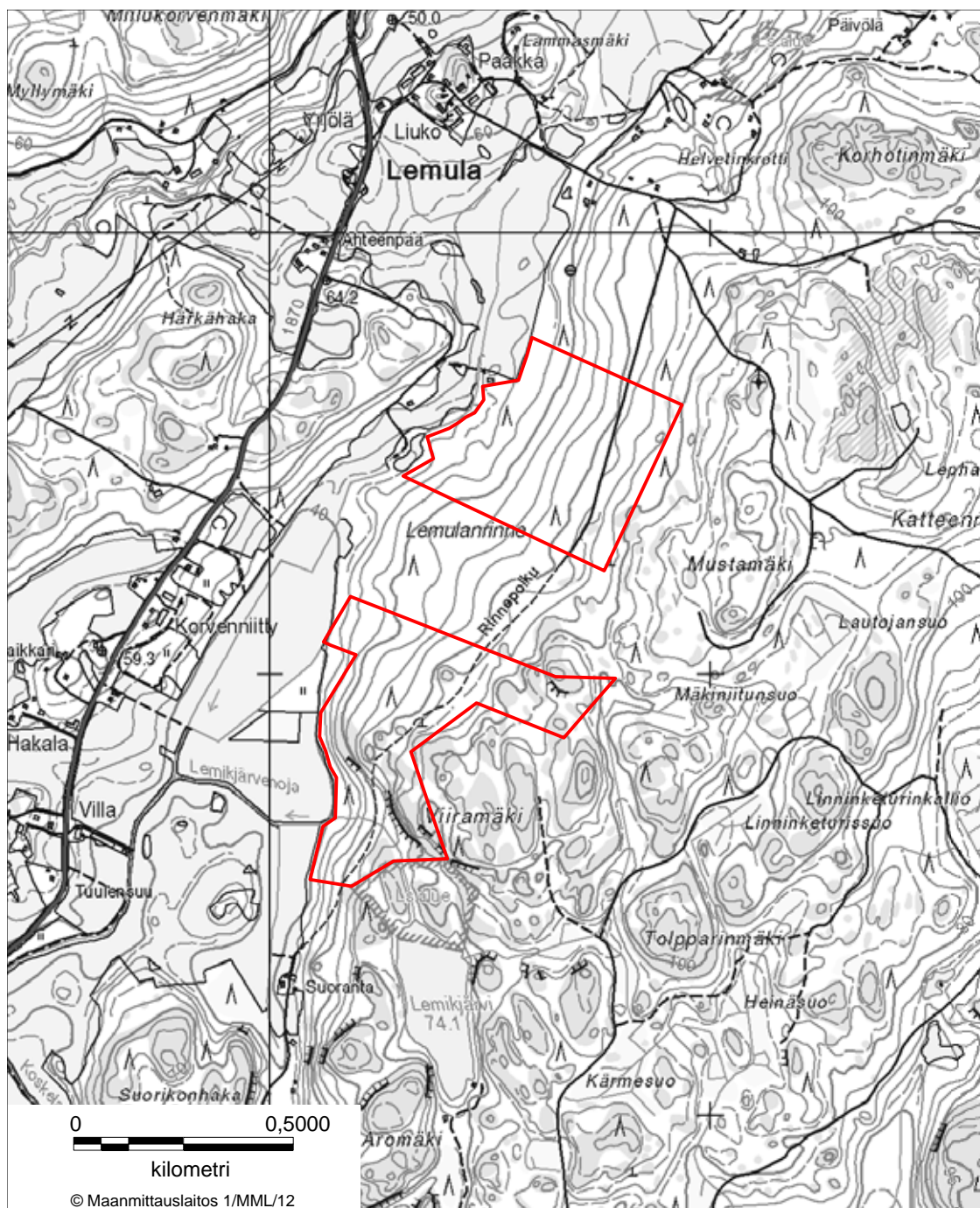
LIITE 39 ALHONMÄEN LUONNONSUOJELUALUE
Salo



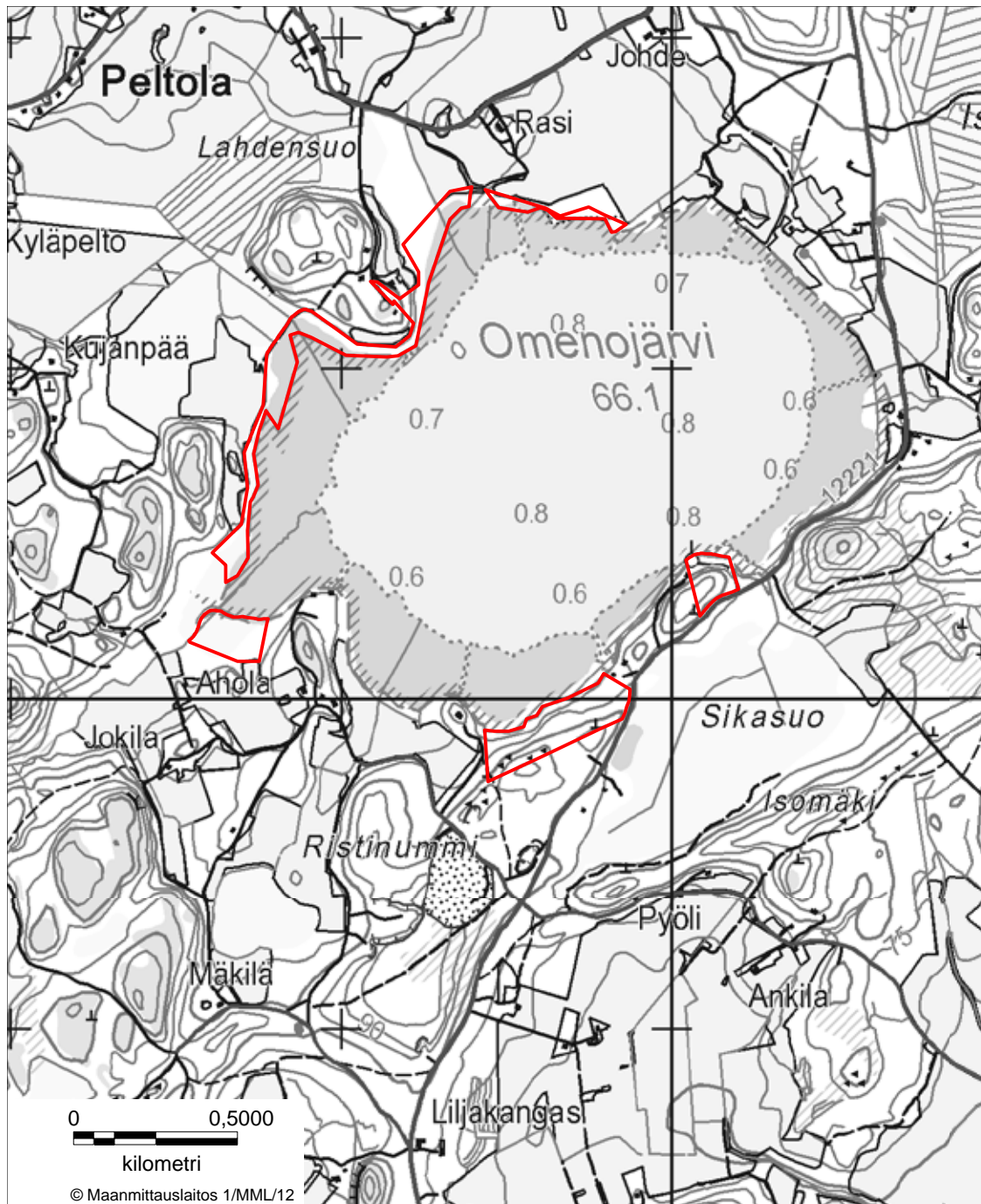
LIITE 40 ISO-PIRTTINIEMEN LUONNONSUOJELUALUE
Salo



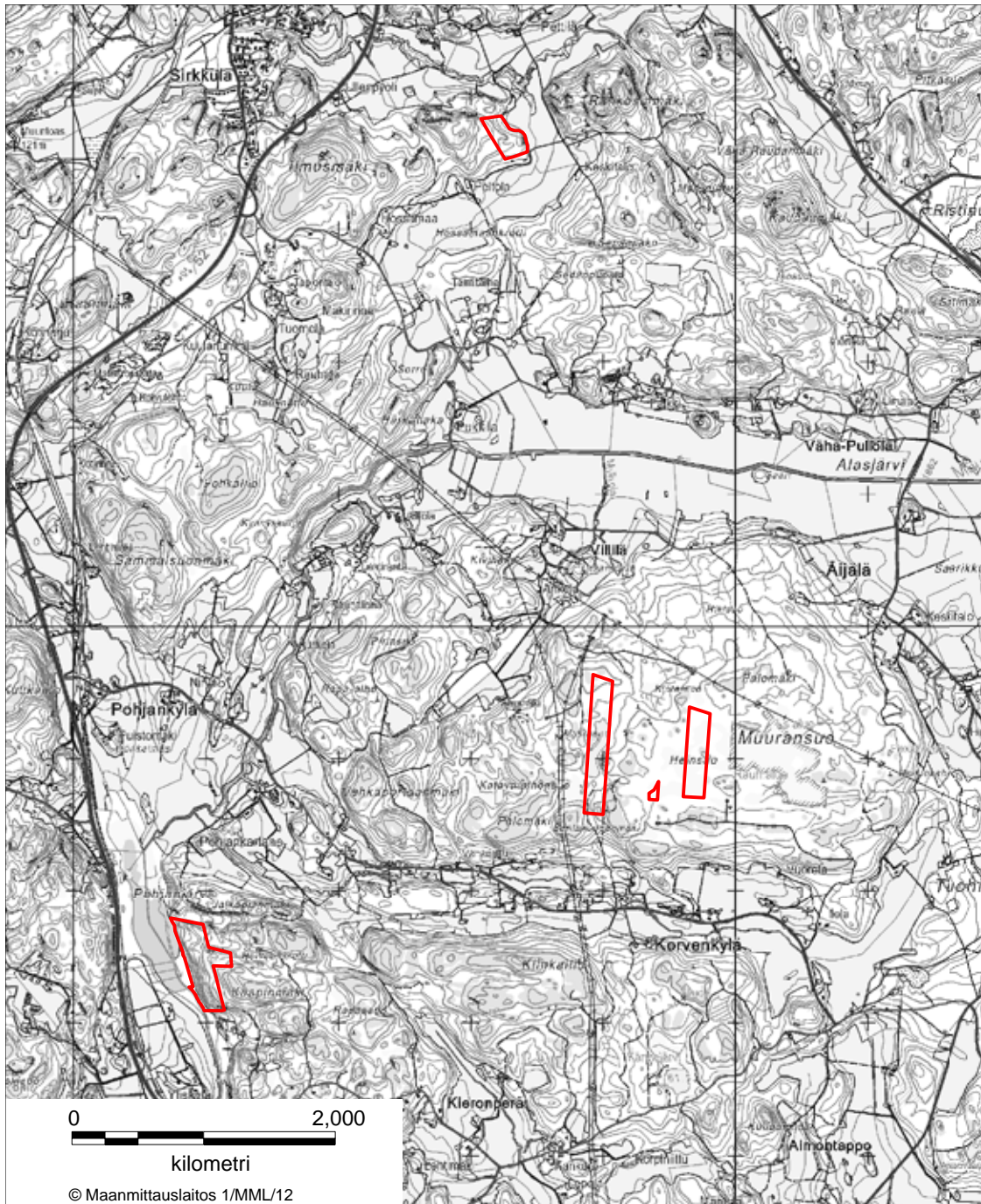
LIITE 41 LAUKKALLION LUONNONSUOJELUALUE
Salo



LIITE 42 LEMULANRINTEEN LUONNONSUOJELUALUE
Salo



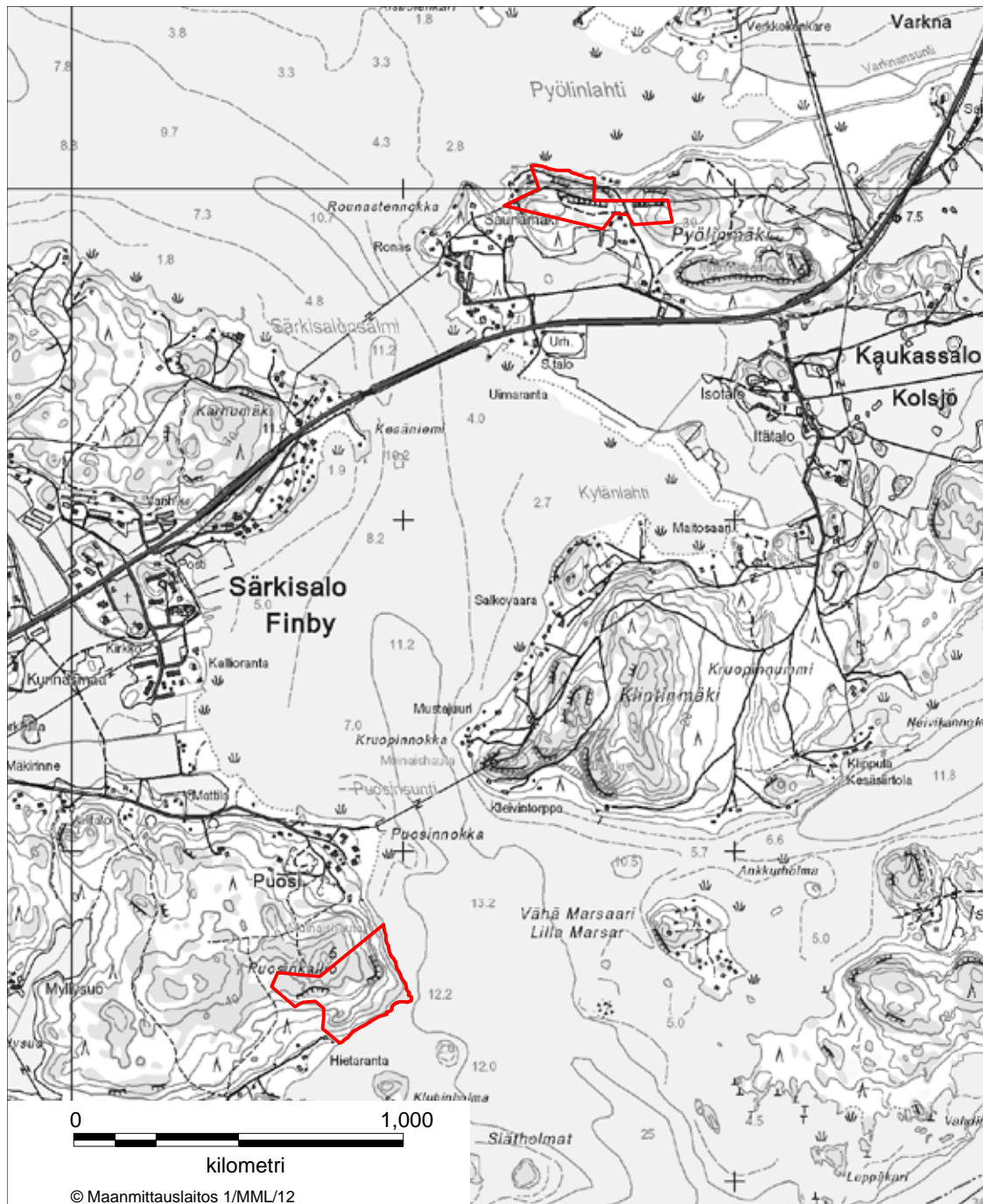
LIITE 43 OMENOJÄRVEN LUONNONSUOJELUALUE
Salo



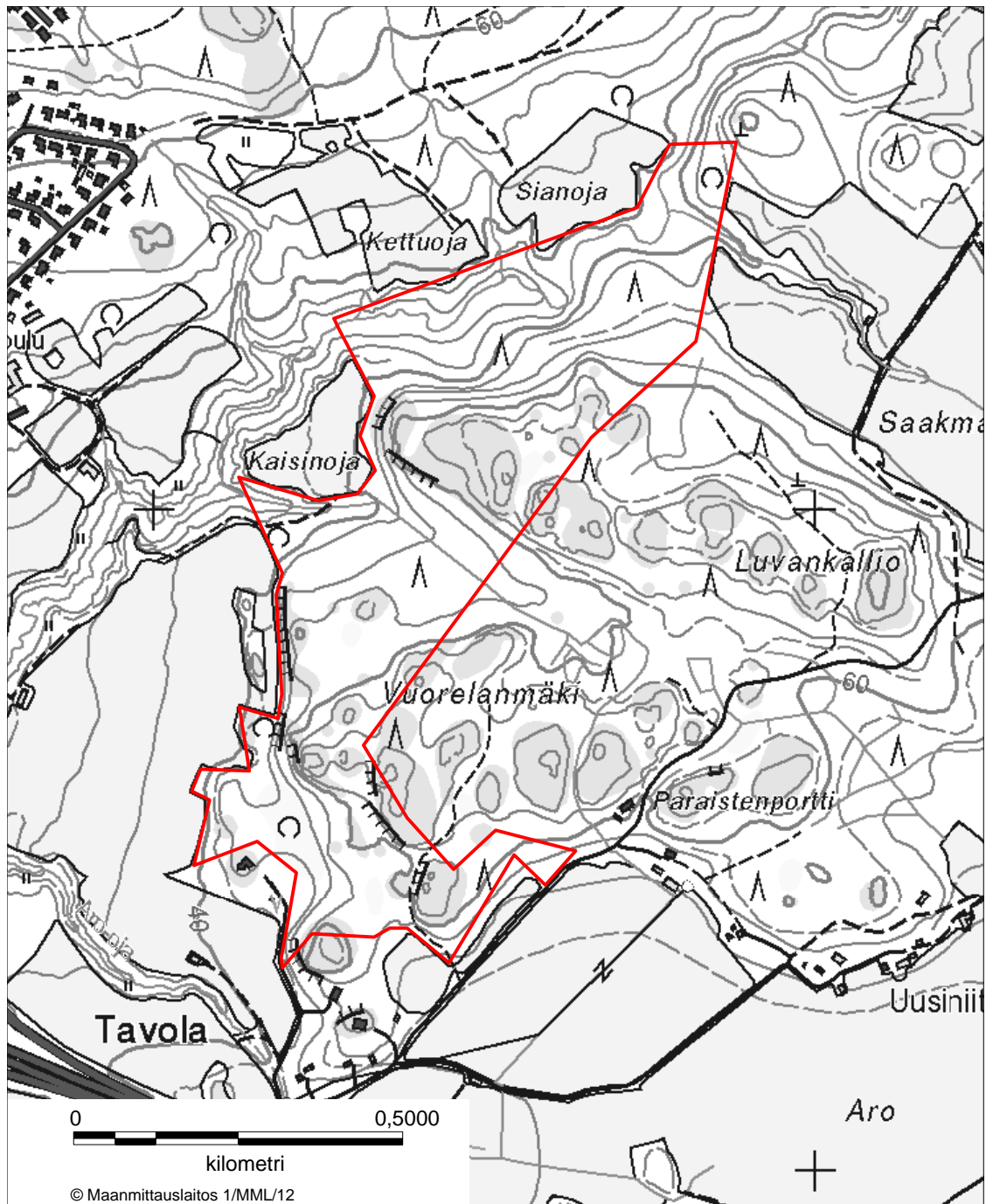
LIITE 44 POHJANKARTANON LUONNONSUOJELUALUE
Salo



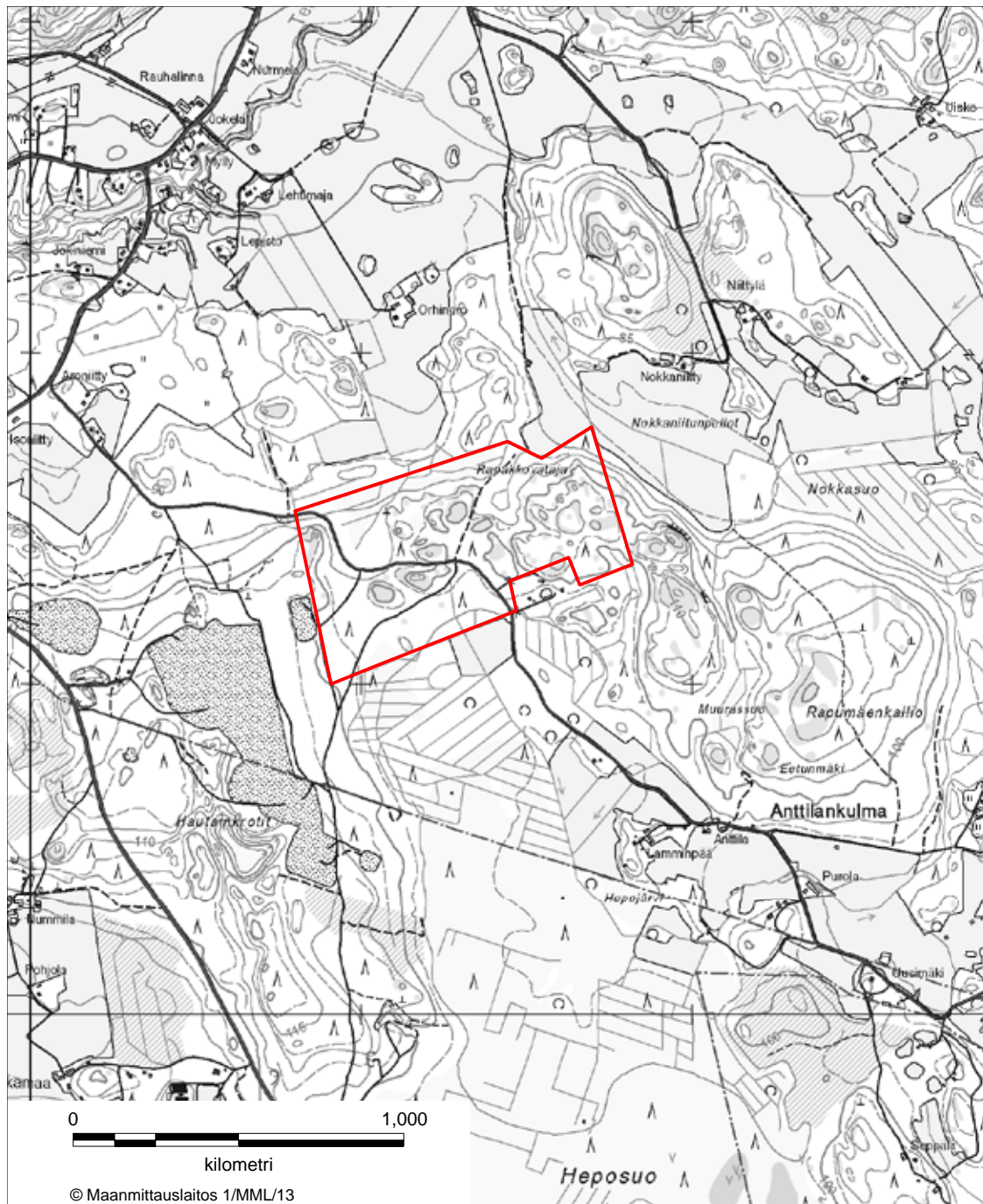
LIITE 45 ROOMUNMÄEN LUONNONSUOJELUALUE
Salo



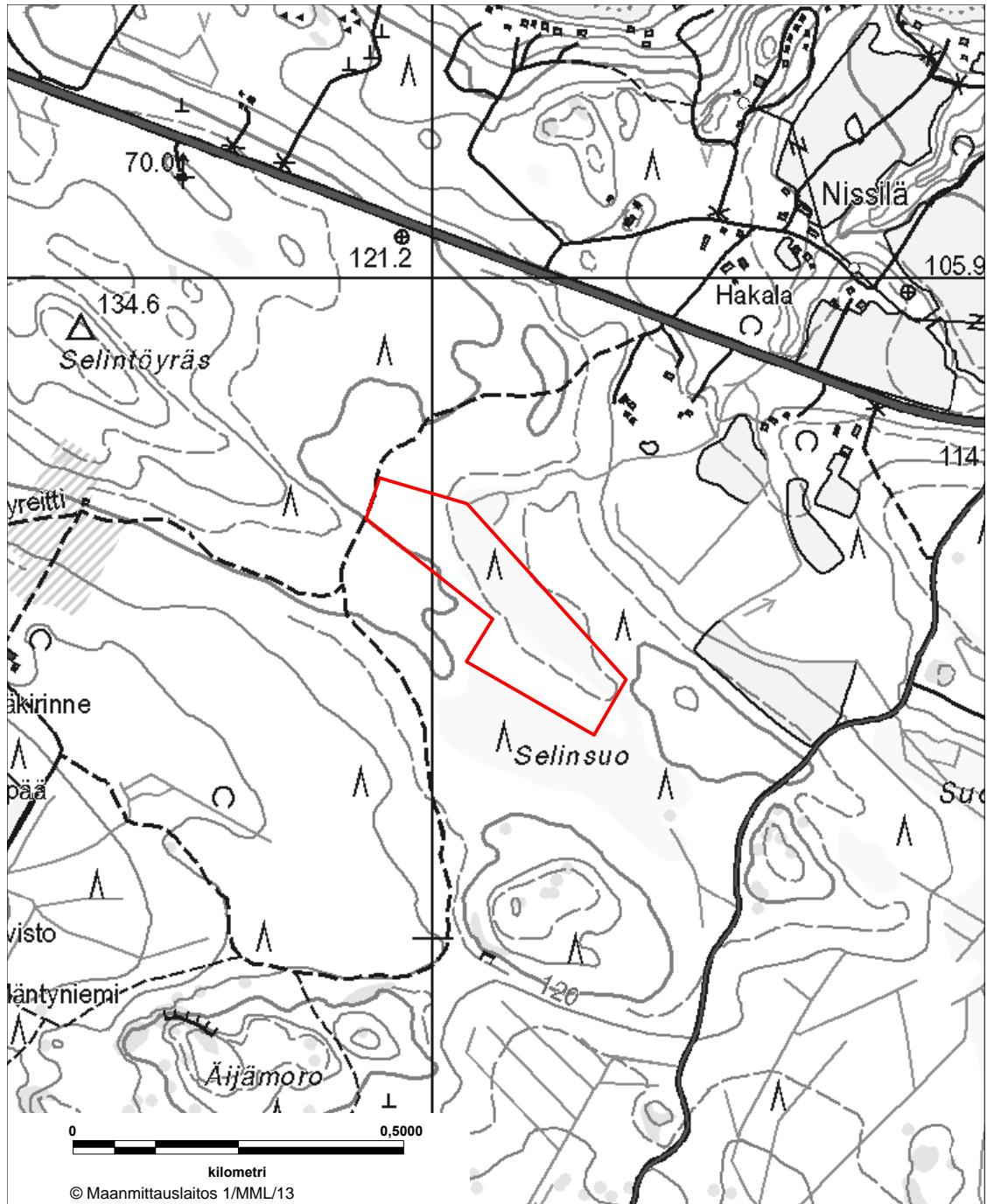
LIITE 46 SÄRKISALON KALLIOIDEN LUONNONSUOJELUALUE
Salo



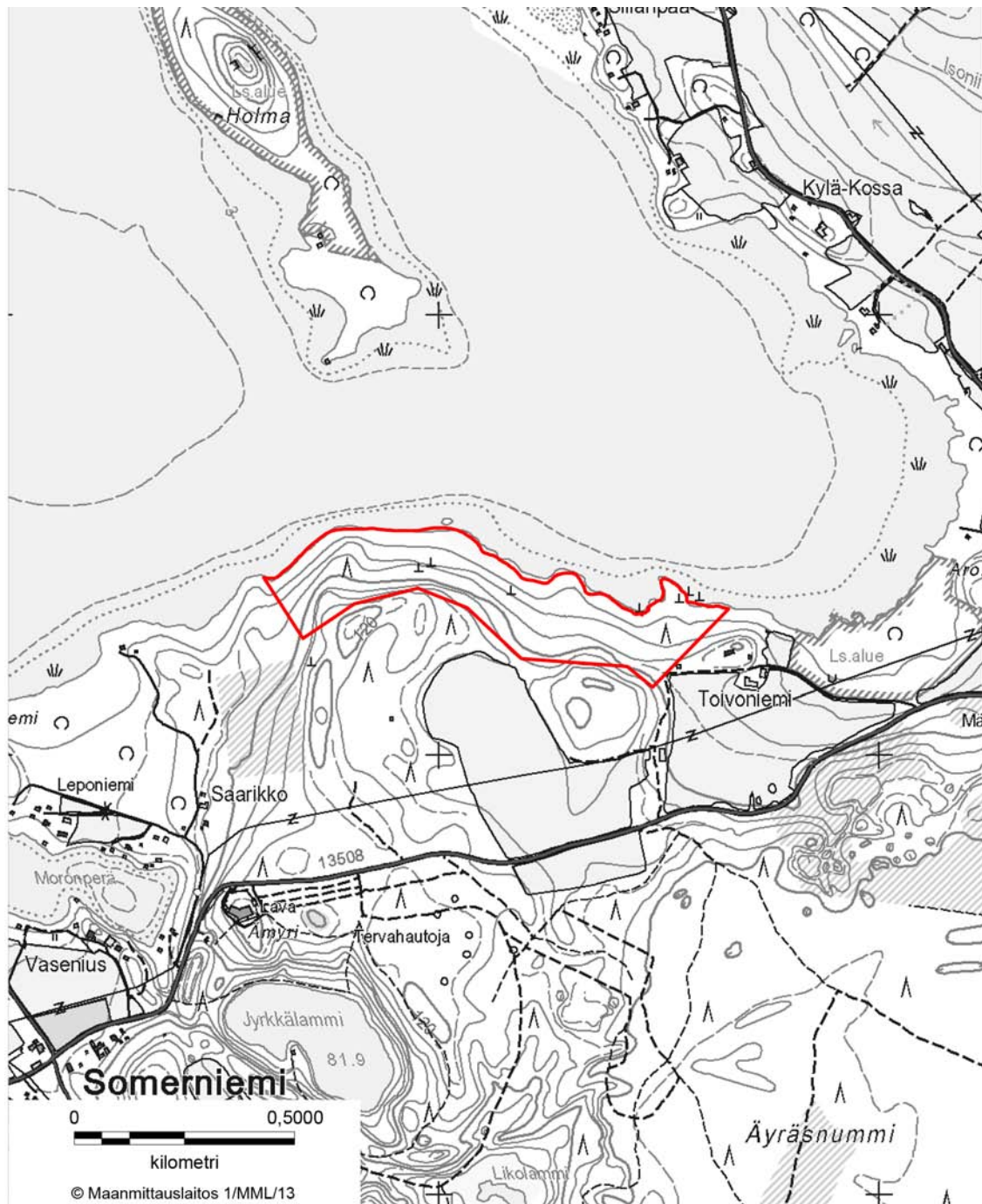
LIITE 47 VUORELANMÄEN LUONNONSUOJELUALUE
Salo



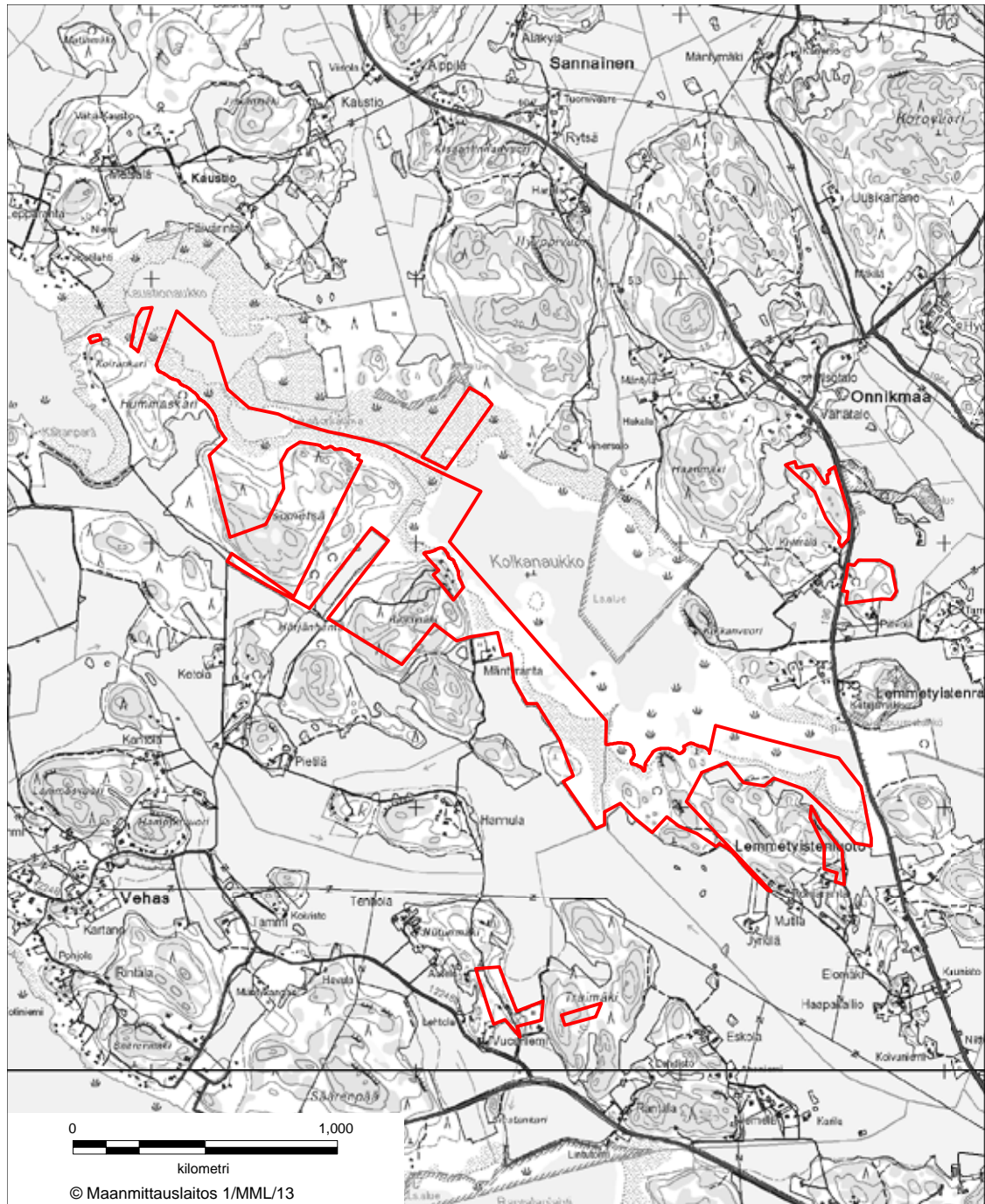
LIITE 48 METSÄMATTILAN LUONNONSUOJELUALUE
Somero



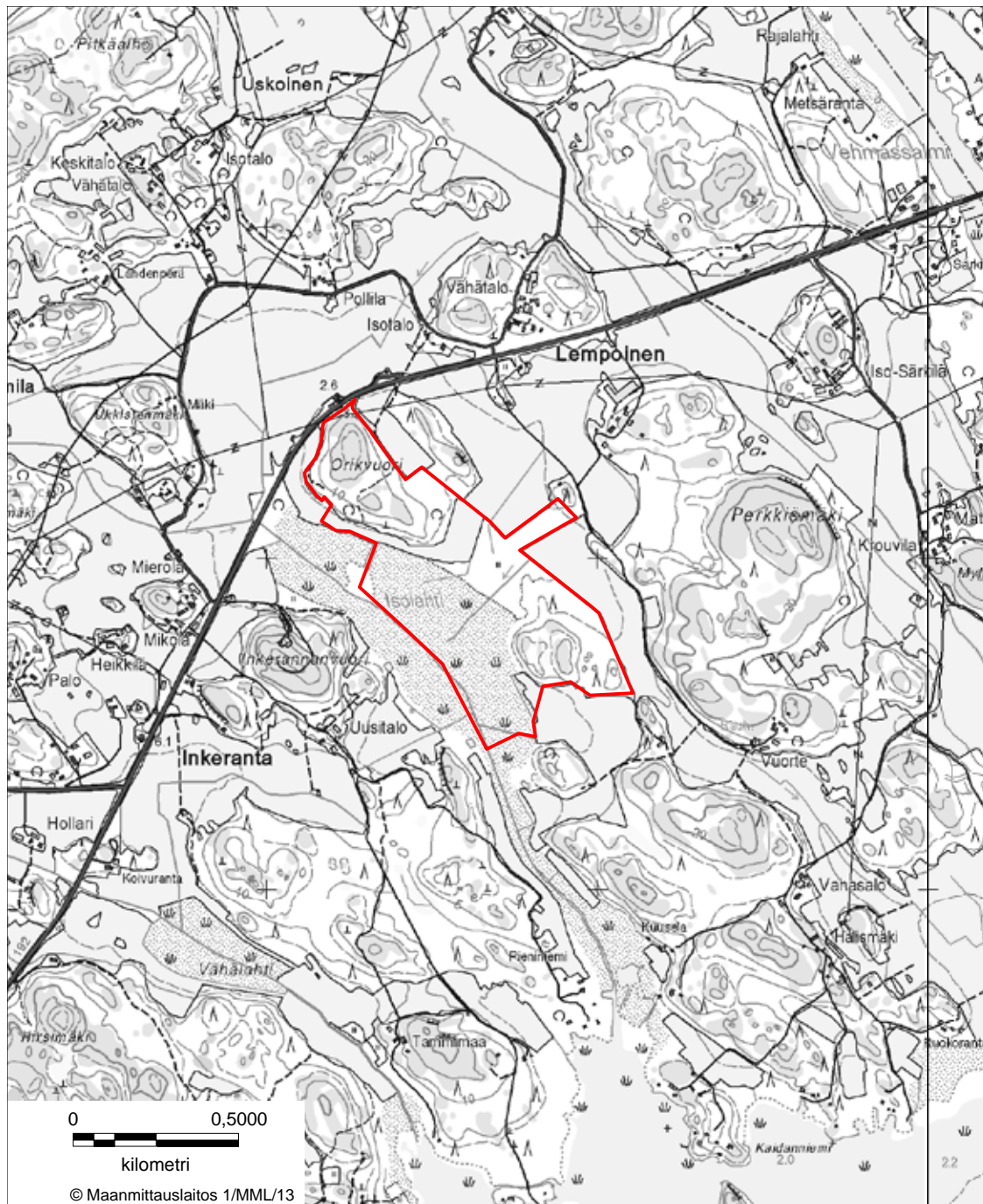
LIITE 49 SELINSUON LUONNONSUOJELUALUE
Somero



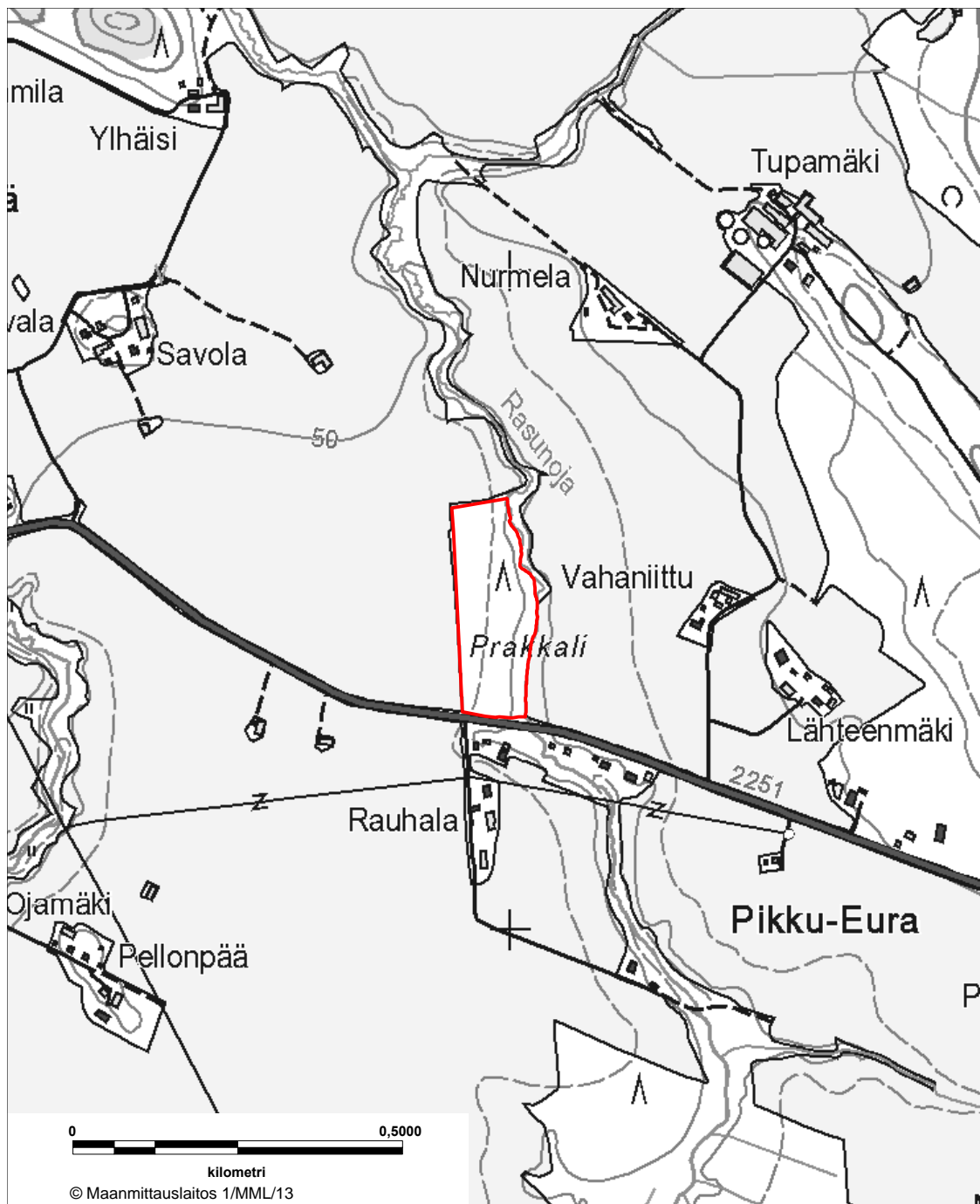
LIITE 50 SOMERNIEMEN METSÄN LUONNONSUOJELUALUE
Somero



LIITE 51 KOLKANAUKON LUONNONSUOJELUALUE
Taivassalo



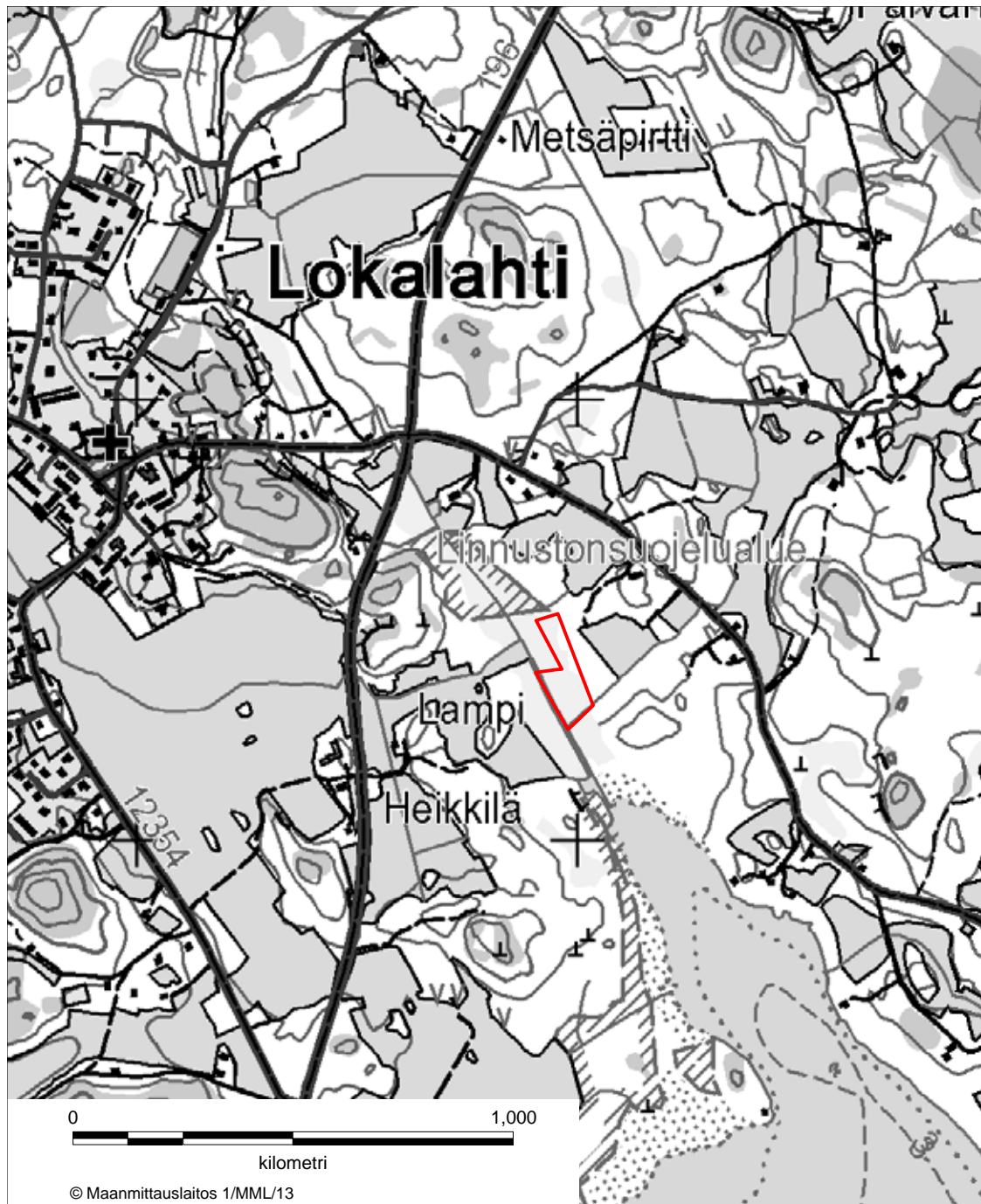
LIITE 52 ORIKVUOREN LUONNONSUOJELUALUE
Taivassalo



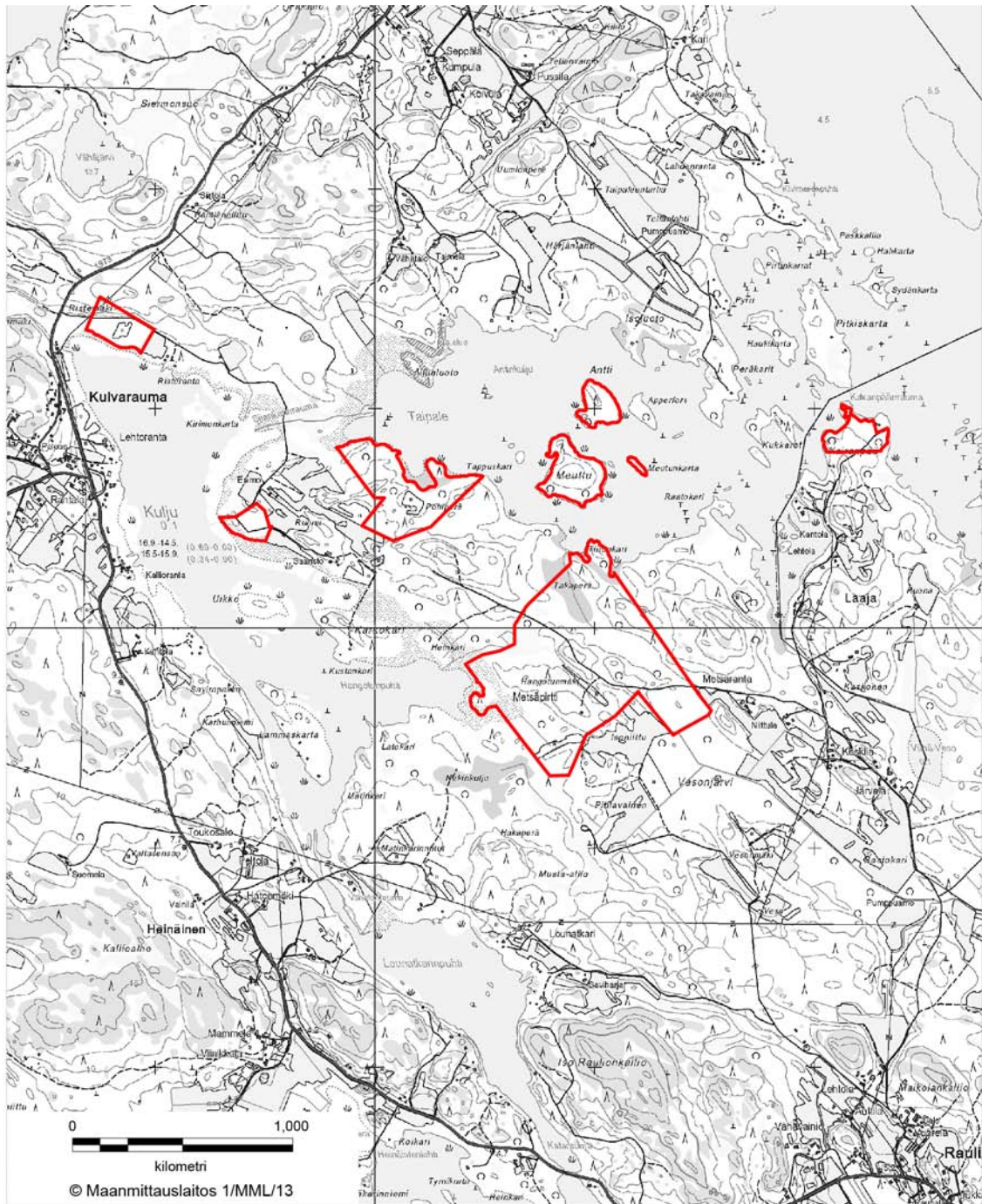
LIITE 53 LINTULAN LUONNONSUOJELUALUE
Tarvasjoki



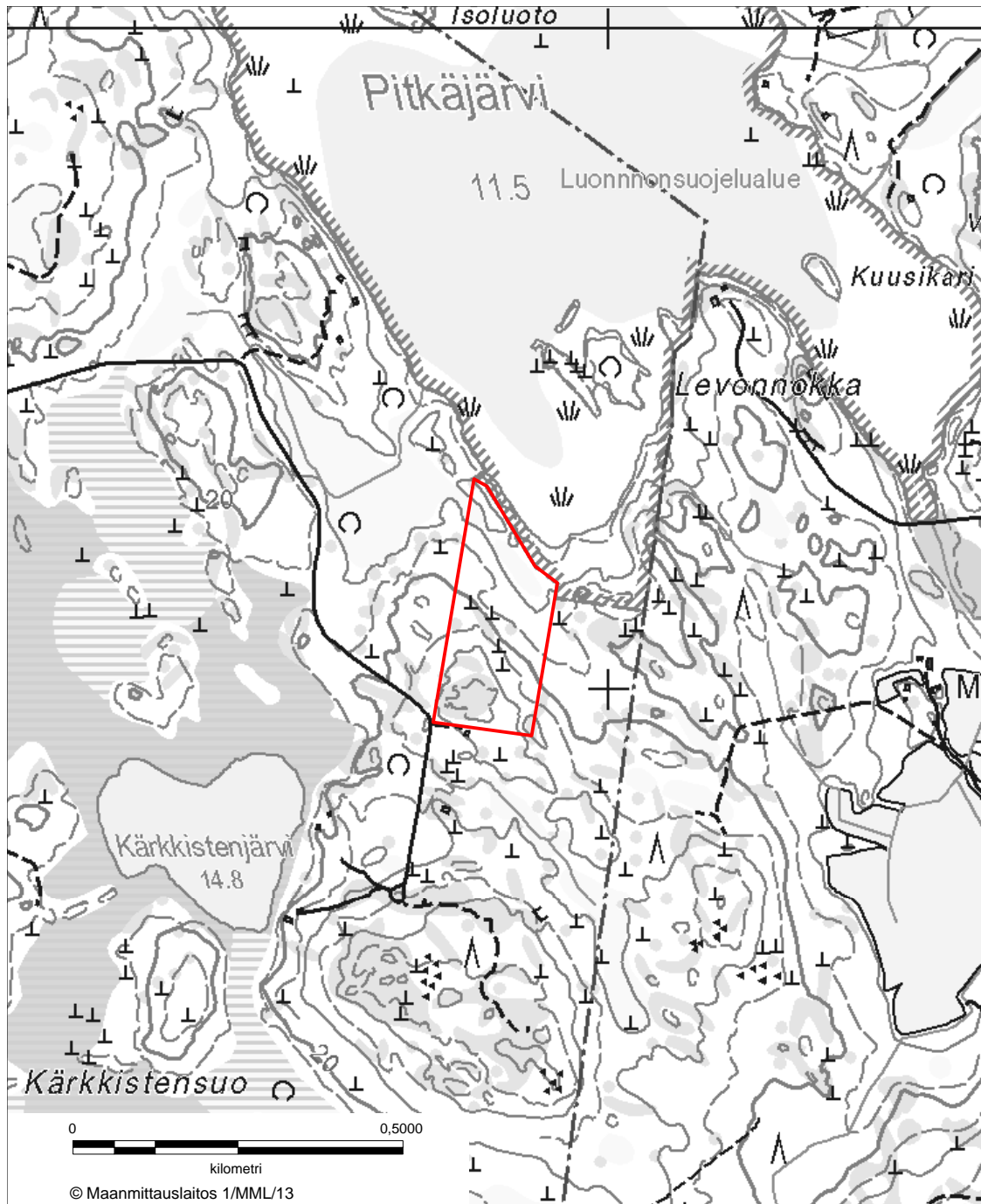
LIITE 54 FRISKALANLAHDEN LUONNONSUOJELUALUE
Turku



LIITE 55 AHMASVEDEN LUONNONSUOJELUALUE
Uusikaupunki



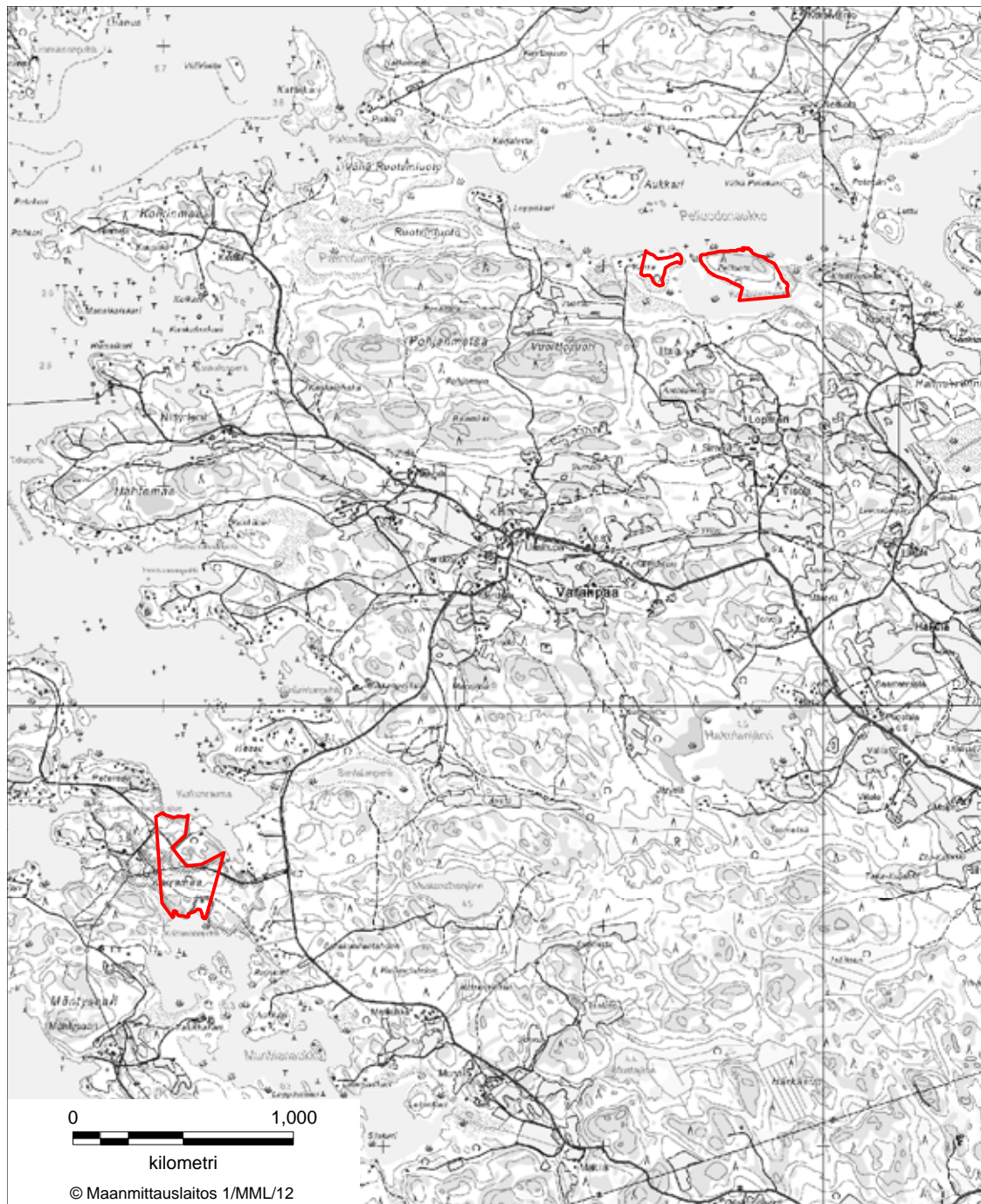
LIITE 56 KULJUN LUONNONSUOJELUALUE
Uusikaupunki



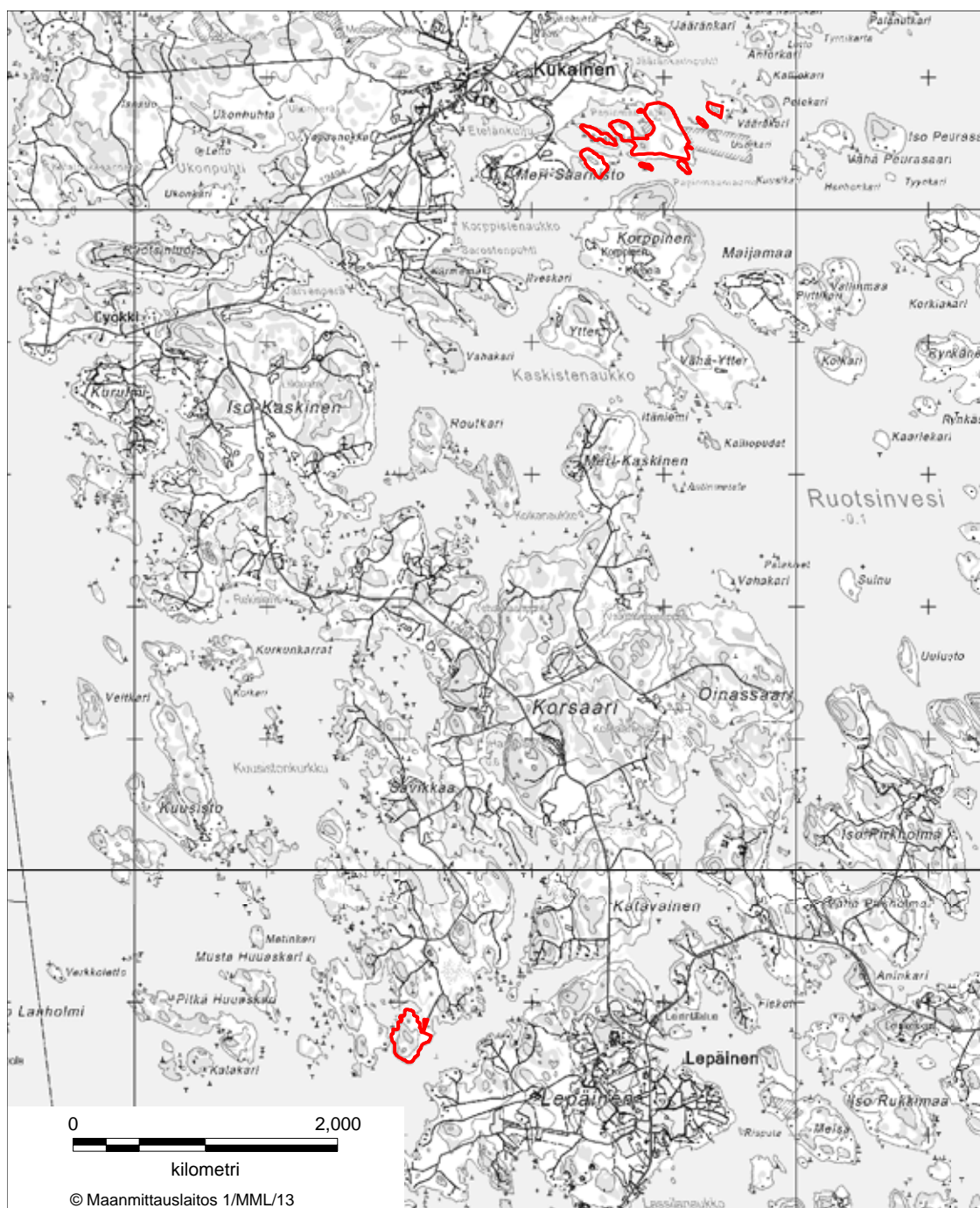
LIITE 57 PITKÄJÄRVEN LUONNONSUOJELUALUE
Uusikaupunki



LIITE 58 SIRPPUJOEN SUISTON LUONNONSUOJELUALUE
Uusikaupunki



LIITE 59 UUDENKAUPUNGIN PÄHKINÄLEHTOJEN
LUONNONSUOJELUALUE
Uusikaupunki



**LIITE 60 UUDENKAUPUNGIN SAARNIMETSIEN
LUONNONSUOJELUALUE
Uusikaupunki**